

제 1 호서식 (잡지)

지 정 문 화 재 대 장													
문 화 재 별	사 적	등 급	지 정 번호	157 호	명 칭	원 구 단 (園丘壇)			지 정년월일	1967. 7. 18	색 인번호		
재 료	형식또는형태		구 조		규격 크기	작 자							
소재지또는 보 관 장 소	소공동 87-1		수 량	소유자	주 소	관 리 자 또는 관 리 단 체	주 소	점 유 자	주 소				
					성 명	국 가	성 명	중구청(문화공보실)	성 명				
부 속 시 설 물							건 축또는제작의 년 대또는 시대						
보 호 구 역	지 번	지 목	지 적	소유자	한국관광공사	관 리 자	점 유 자						
지 정 사 유													
연 령 (유 래)							관 리 상 황						
<p>이단은 열명 원구단 또는 줄여서 원단이라고도 한다. 이는 지선에 제사드리는 사적단이 음양론에 따라 방형으로 쌓은것과는 달리, 하늘에 제사드리기 때문에 원형으로 쌓은것이다. 광무원년(1897) 10월 고종황제의 즉위를 앞두고 남별궁터에 원구단을 쌓았고, 10월11일 고종이 벽관을 거느리고 천이 원구단에 나아가 천신에 고제한 후 황제위에 나아갔다. 그러나 후일 일제는 1911년 2월에 원구단의 건물과 기지를 총독부 소관으로 하고, 1913년 원구단을 헐고 그 자리에 건평 580평의 조선총독부 철도호텔(조선호텔)을 지었다. 그에따라 지금은 단의 북쪽 모퉁이에 있던 선위를 봉안하였던 황궁우의 팔각당만이 대한제국의 기물어진 국운을 함께 슬퍼하여 서 있는것이다.</p>							1888.8.20-1990.9.15	보수공사(황궁우 기단 박석포장, 계단보수, 창호및 협문보수)					
							1990.12.30	조성 시설 및 여장보수 (차 11,196 천원)					
							1992.4.28	잔디 불임방지					
							1993.10.8	정문기와 보수					
							1997.12	팔각당 주변 바닥재 보수, 삼문, 향문, 반세문 보수 3층 외영로 제거 (차 1,825 천원. 신원건업)					
							1998.3	삼문 사측방 처분보수 (차 6800 천원 신원건업)					
							19 . . .						
19 . . .													

연 령 (유 래)

관 리 상 황

천 황 사 진



제 1 호서식 (갑지)

지 정 문 화 재 대 장												
문 화 재 별	사 적	등 급	지 정 번 호	160	명 칭	살 곶 이 다 리 (전 곶 교) 箭串橋	지 정 년 월 일	67.12.15	색 인 번 호	1		
재 료	화강암	형식또는형태	교 량		구 조	석 재 교 량	규격 크기	길이: 75.7 ㄹ 목 : 6 ㄹ	작 자			
소재지 또는 보 관 장 소	성동구 향당동 102-10 사근동 103-1	수량	소유자	주소	관 리 자 주소	관 리 자 또는 관 리 단 체	주소	점유자	주소			
부속 시설물						관 리 자 또는 관 리 단 체	성 명	성 동 구 청	점유자	성 명		
부속 시설물						건축또는제작의 년 대 또는 시대	1483년(성종 14년)					
보 호 구 역	지 번	지 목	지 적	소유자	관 리 자	점유자						
지 정 사 유												

연 령 (유 래)	관 리 상 황
<p>箭串은 嶺南에서 竹嶺, 鳥嶺을 넘어 忠州를 거쳐 利川, 廣州를 지나 서울에 도달하는 길목이었으며 新羅나 高麗時에도 다리가 있었을 것이다. 『世宗實錄 2年 5月 癸酉條』에 ‘上王이 柳廷顯과 朴子膏에게 命하여 箭串橋를 監役토록 하였다.’ 하였으나 世宗時에는 完工을 보지 못하였다. 『五洲衍文長箋散稿』에는 ‘成宗 13年 스님이 살곶이에 돌다리를 놓으니 그 탄탄함이 반석같다고 하여 成宗이 濟盤橋라 이름하고 往尋坪의 돌다리를 永渡橋라 하였다.’고 記錄되었으며 成覲의 『懶齋叢話』에는 ‘僧이 일찌기 箭串橋를 構하였는데 橋邊은 三百餘步가 된다. 屋宇와 같이 平하여 濟盤이라 이름하고 大門外 往尋坪大橋를 構하였으니 永渡橋라 이름한다. 이는 모두 御筆로 所定한 것이다.’ 라고 記錄되어 있다. 世宗 2年 工事を 중지할 때 橋基가 이미 完成되었다 하였으므로 이를 利用하여 거대한 돌다리를 成宗 13年 (1483)에 完成시킨듯 하다. 그 후 1913年 通행의 편리를 도모한다는 이유로 日人들에 依해 補修되면서 床板에 13cm 가량의 두께로 콘크리트를 발라 놓았다. 1920年 서울地方의 집중호우로 이 다리 一部가 떠내려 간 후 그대로 방치되다가 1971年 8月 6日에 着工, 1972年 4月 15日 준공을 보기까지 무너진 부분을 보충하고 콘크리트를 제거하고 상한 돌을 갈아 끼우는 重建工事が 있었다.</p> <p>살곶이 다리는 橋脚을 橫列로 4列, 縱列로 22列을 配置하고 3張의 長臺로 건너지른 위에 다시 동틀돌을 놓아 청관돌을 받게되어 있으며, 左右의 橋岸을 長臺石으로 쌓았다. 기둥돌 아래는 네모난 柱礎가 있고 그것은 물밑 받침돌에 의하여 지탱되도록 하였으며, 기둥은 流水의 저항을 줄이기 위하여 마름모꼴로 다듬었다. 전체적인 手法으로 보아 같은 形의 石橋인 水標橋에 비해 工法이나 技法에 있어 粗雜한 方法을 썼으나 橋脚, 橫枋, 縱枋, 교관석의 구성과 형태가 조화있고 면밀하게 구축되어 있으며 各部의 石材가 장대하고 질박하여 호쾌한 감을 준다.</p> <p>이 다리는 84개의 돌기둥으로 넓이 6m, 길이 75.75m의 크기이며, 河床으로부터의 다리 높이는 10尺内外, 기둥의 높이는 4尺가량된다. 그동안 河川의 變化로 幅이 넓어진 東쪽은 콘크리트橋를 증설하여 石橋의 機能을 할 수 있도록 하였다.</p>	1991. 1 . 24 . 주변정화상태 불량, 즉시 시정조치
	1991. 2 . 19 . 관리 상태 양호
	1991. 3 . 18 . 중지로 남단부분에 균열발생, 시공회사인(주)공영토건에 하자보수토록 조치
	1991. 4 . 16 . 중지로 균열부분을 (주)공영토건에서 하자보수중
	1992. 10 . 13 . 10.19 다대 석축간열 부분 보수외 2건, 하자보수완료
	1993. 2 . 23 . 교관석 1개 파손 발견
	1993. 3 . 9 . 응급 복구
1993. 5 . . 폭우로 파손된 빛 응급 복구	

연	관	(유 래)	관	리	상 황
			93	· 6 · 2	· 상관 방전 복구
			93	· 7 · 13	· 고사봉제기 (한양대 쪽 다리 받)
			94	· 2 · 24	· 상관 점검 - 이상무
			95	· 6 · 2 ₂₉	· 하절기 시설을 안전점검 (문화공보실), 문화재청에 안전점검 (95.6.29)
			96	· 5 · 11	· 중간교량 연결부위 식목길명부분 보수공사 실시
			96	· 7 · 15	· 교량 안전 점검 실시
			96	· 9 · 30	· 교량점검 상판추가 균열상과 확인
			97	· 8 · 18	· 살갓이 다리 보수 실시 설계 용역 시행
			98	· 3 · 12	· 상판석 16개 해체 (보수 관계)
			98	· 6 · 17	· 상판석 7개 수리 처리 보수, 3개 교체 작업 시행
			98	· 6 · 29	· 살갓이 다리 보수 정비 공사 완료.
			.	.	.
			.	.	.
			.	.	.
			.	.	.
			.	.	.
			.	.	.



문화재 지정 문화재 대장

문화재 종별	史蹟	등급		지정 번호	160	명칭	箭串橋	지정 연월일	1967. 12. 15	색인 번호			
재 료	형식또는형태		石橋	구조		규 격		작 자					
소재지또는 보관장소	서울城東區杏堂洞 58	수량		소유자	주소	관리자 또는 관리단체	주소	점유자	주소	성명			
부속시설물						건축 또는 제작의 연대 또는 시대	1420년(1483년完工)						
보호구역	지번	102-10 외 18	지목	田	지적	19 ^년 3.22 ^일	소유자	國, 私	관리자		점유자		
보호물	명칭		수량		소재지		소유자		관리자		점유자		
보호물 의 구 역	1967. 12. 15. 保護區域指定	지번		지목		지적		소유자		관리자		점유자	
지 정 사 유													
연	역 (유 래)												
· · ·	살곳이는 청계천이 한강으로 흘러드는 지금의 城東區					있던 것을 1971년 8월 6일 착공하여 이듬해 4월 15일							
· · ·	往十里, 한양대학에서 내려다 보이는 개울부근에					竣工됨. 1913年에도 약간의 補修가 있었음.							
· · ·	동맥의 소통을 위하여 다리를 놓음.					石橋는 8412의 돌기둥으로 넓이 6m, 길이 75.75m의							
· · ·	世宗 2年(1420) 차자靑등을 감독으로 石橋工事					크기로 이루어졌고 河床으로 부터의 다리 높이는 10尺							
· · ·	를 始作 成宗 13年(1483년)에 完成됨.					内外, 기둥의 높이는 4尺 가량임.							
· · ·	1920年 집중 호우로 一部分가 떠내려가 방치되어												

(箭 串 橋)

所 在 地 域 與 保 護 區 域

1967. 12. 15.
(保 護 區 域 指 定)

文 種 化 財 別	指 定 番 號	所 在 地 域 與 保 護 區 域	地 番	地 目	地 積	所 有 者	管 理 者	占 有 者	備 考
史 蹟	160	서울시 城東區 沙斤洞	102-10	田	3,204 坪 中 92 "	國			官報中4828号 教育部告示306号
		"	102-12	"	62 坪 中 44 "	"			
		"	102-13	雜	1,189 坪 中 150 "	徐相基	城東區鷹峰洞75		
		"	山1-5	林	3,0000 步 中 89 坪	學校法人 漢陽學園	城東區杏堂洞山8-2		
		"	山 77	"	0.8500 步 中 41 坪	"	"		
				河	580 坪	國			
		" 杏堂洞	58	埜	127 坪 中 7 "	李承来	城東區杏堂洞58		
		"	59	"	8 "	國			
		"	60	"	53 坪 中 10 "	趙鏞浩	城東區杏堂洞41		
		"	61	"	78 "	林奉成	"	62	
		"	62-6	"	69 坪 中 31 "	學校法人 漢陽學園	"	山8-2	
		"	62-7	"	19 坪 中 3 "	李敬天	"	62-7	
		"	62-8	"	50 坪	林奉成	"	62	
		"	62-9	"	61 坪	國			
		"	62-10	"	39 坪 中 35 "	金俊成			
		"	山4-4	林	0.0029 步 中 4 坪	國			
		"		道	106 坪	"			

국 가 (시) 지 정 문 화 재 대 장														
종 별	사 적			지 정 번 호	제 162		명 칭	북한산성				지 정 년 월 일	1968. 12. 5	
재 료	형태및구조			규 격		연 대		작 자						
소재지또는 보관장소	서울시 은평. 종로. 성북. 강북. 도봉 일번			수량	소유자	주소	능 가		관계자 또는 관리단체	주소	점유자	주소		
						성명				성명				성명
보호구역	지번	지 목		지 적		소유자		관리자		점유자				
보호물	명칭	수 량		소재지		소유자		관리자		점유자				
지 정 사유														
연						관 리 사 황								
<p>이 성은 고구려·백제·신라가 서로 치열한 공방전을 벌리면서 뺏고 빼앗기던 쟁탈 대상지로 원래는 백제시대에 쌓은 토축산성이었다.</p> <p>고려 고종 19년(1232)에는 몽고군과의 격전이 있었고, 거란이 침입했을 때에는 이곳에 고려 태조의 재궁(粹宮)을 옮겨 온 일도 있었다. 조선시대에 임진왜란과 병자호란의 외침을 당하여 도성 외곽의 축성론이 일어나 숙종 37년(1711)에 왕명으로 대대적인 축성 공사를 하여 석성으로 완성되었다.</p> <p>조선 영조 21년(1745) 승(僧) 성능(聖能)이 지은 「북한지(北漢誌)」라는 문헌에 북한산성의 축조과정이 기록되어 있다. 당시의 성의 길이는 21리 60보이며 시설로는 14개의 성문과 동장대(東將臺)·남장대·북장대와 행궁·군창(軍倉)이 있었으며, 성내에는 승군이 주둔했던 중흥사 등 12개 사찰, 99개소의 우물, 26개소의 저수지가 있었다고 한다.</p> <p>현재 성의 둘레는 12.7km이며 성안의 면적은 2백여만평으로 옛 한성의 방어 역할을 했던 이 산성은 1990년부터 훼손된 대남문·대성문·대동문·보국문과 성곽들을 일부 보수·복원하였다.</p>						90 . . .		대남문 및 주변성곽 (120m) 복원						
						91 . . .		대성문보수						
						92 . . .		대남문 및 ^{대동문} 대성문 주변성곽 복원(186m), 대동문복원						
						93 . . .		보국문 및 주변복원(40m)						
						94 . . .		대남문 ~ 대성문성곽 복원(256m)						
						95 . . .		대남문 ~ 대성문성곽 (1120m), 동장대 주변성곽 89.2m 복원						
						96 . . .		대성문 ~ 보국문 성곽 (2820m)						
						97 . . .		동장대 복원						

현 황 사 진 또 는 특 기 사 항

관 리 사 황

북한산성(北漢山城)

- 지정번호 : 사적 제 162 호
- 소재지 : 종로, 성북, 도봉 등 일원



98 매성유~보죽근 석각 2887복원

99 보죽근 석각 2000복원

.

.

.

.

.

.

.

.

.

.

.

.

.

.

.

.

문화재 지정 문화재 대장

문화재 분종	재별	史蹟	등급	지정 번호	162	명칭	北漢山城	지정 일	정일	1968.12.5	색인번호
재	료	시지	형식 또는 형태	구조	규모	격기	작자				
소재지 또는 보관장소	수량	168,989㎡	소유자	주소	관리자 또는 관리단체	주소	소유자	주소	관리자	주소	소유자
부속시설물	건축 또는 제작의 년대 또는 시대 三國時代 ~ 朝鮮時代										
보호구역	지번	지목	지적	소유자	관리자	접유자					
보호물	명칭	수량	소재지	소유자	관리자	접유자					
보호물 구역	지번	지목	지적	소유자	관리자	접유자					
지정 사유											

연	혁 (유래)
· · ·	당하자 都城 外廓城으로 築城論이 일어나고
· · ·	百濟가 하남 위례성에 都邑할때 都城을
· · ·	1711年 肅宗 37年에 王命으로 大々的인 築城工事가
· · ·	지키는 北方의 城으로 132年 (蓋婁王 5年)에
· · ·	시작되어 7,620步의 石城이 完城됨.
· · ·	築城됨.
· · ·	城의 規模는 大西門, 東北門, 北門等 1310의 城內
· · ·	과 柴丹峰上에 東將台, 南將台, 北將台가 있었고
· · ·	1232年 高麗 高宗 때는 몽고군과의 격전이 있었고
· · ·	1712年에 建立한 130間의 行宮이 있었으며 140間
· · ·	의 軍倉이 있었음. 9912所의 무물과 26개소의 저수지가 있었음.
· · ·	1387年 高麗 禔王 때 改築工事가 있었음.
· · ·	朝鮮時代に 와서 壬辰, 丙子의 外侵을 자주

() 所在地域 및 保護區域 ()

文化財別	指定番號	所在地域 및 保護區域	地番	地目	地積	所有者	管理者	占有者	備考
		京畿道高陽郡神道邑北漢里	444	田	132坪 中 77 "	文孝根			
		"	445	"	31 "	"			
		"	447	"	110坪 中 12 "	俞碩鎭			
		"	479	雜	141 "	高文植	서울서대문구 중림동 206		
		"	481	"	36 "	"	"		
		"	533	田	46 "	姜駿浩			
		"	536	"	103 "	金鎭魯			
		"	537	"	834坪 中 634 "	柳相植	경기도 고양군 신도읍 호자리 169		
		"	573	川	42 "	國			
		"	578	道	180 "	"			
		"	580	溝	85 "	"			
		孝子里	山 19	林	236.1200步 中 20.640坪	"			
		"	山 35-2	"	85,800步 中 2,250坪	劉志洋			
		"	山 37	"	7町 9900步 中 1,710坪	全州李氏 渭城君宗中	경기도 고양군 신도읍 호자리 217		
		서울시 恩平區 津寬內洞	山 51	"	1291600步 中 13,410坪	國			
		"	1	田	159坪 中 158 "	朴定國	경기도 고양군 신도읍 북한리 439		
		"	2	"	72坪 中 9 "	郑榮变			

(北漢山城)

所在地域 및 保護區域

()

文 化 財 別	指 定 番 號	所 在 地 域 및 保 護 區 域	地 番	地 目	地 積	所 有 者	管 理 者	占 有 者	備 考
史 蹟	162	서울시 恩平區 津寬內洞	3	田	8 坪	朴定國	경기도고양군 신곡북한리 437		
		"	4	"	26 "	李長春	"	458	
		"	5	"	26 坪 中 3 "	"	"		
		"	55	"	44 "	朴定國	"	437	
		"	56	"	14 坪 中 12 "	"	"		
		"	314	畓	44 坪	李啓熙	서울시 은평구 진관동		
		"	527	塋	74 "	李崇漢	"		
		"	537	林	370 坪 中 56 "	國			
		"	594	史	98 "	"			
		"	山 127-1	林	266.9900 步 中 5.550 坪	"			
		" 城北区 貞陵洞	山 1-1	"	410町 6805 步 中 5.760 坪	"			
		" 道峰區 水踰洞	山 127-1	"	260町 3600 步 中 4.440 坪	"			
		" " 牛耳洞	山 68-1	"	445町 8810 步 中 20.760 坪	"			
		" 東大門區 田基洞	山 3-1	"	268町 4200 步 中 9.150 坪	"			
			計	48 筆	164.498 坪				

문화재 지정 문화재 대장

문화재 종별	史蹟	등급	지정 번호	171	명칭	高宗 卽位 四十年 稱慶 記念 碑	지정 일	1969. 7. 18	색인 번호		
재 료	형식 또는 형태		구조		규 격	작 자					
소재지 또는 보관장소	서울 鍾路 區 世宗路 142-3	수량	소유자	주소	관리자 또는 관리단체	주소	소유자	주소			
부속시설물					건축 또는 제작의 년대 또는 시대	1902年 (大韓光武 6年)					
보호구역	1972. 11. 4. 保護區域指定	지번	142-1 외 3	지목	溝	지적	4筆 190坪	소유자	國	관리자	점유자
보호물	명칭	수량	소재지	소유자	관리자	점유자					
보호물 구역	지번	지목	지적	소유자	관리자	점유자					
지정 사유											
연	혁 (유 래)				皇帝의 稱號를 쓰고 光武의 年號를 처음으로 세운것, 在位 四十年이 된것, 靈壽閣에서 耨社에 들어간 儀節을 행한것 등의 사실을 敘述하고 閔丙奩, 李昌九 등의 奏章으로 이 碑를 세우게 되었다는 內容을 敘述할.						
	高宗이 卽位 40年이 되고 年齡이 51歲										
	되던 해에 이를 紀念하기 위하여 세운것임.										
	碑의 篆額은 위의 純宗인 皇太子의										
	글씨로 「大韓帝國大皇帝寶齡望久旬御極四十年										
	稱慶記念頌」이라 썼고 碑文은 議政										
	尹容善이 짓고 陸軍 副射 閔丙奩이 썼음.										

(高宗即位四十年稱慶紀念碑.)

所在地域 및 保護區域

(1972. 11. 4. 保護區域指定)

文化財別	指定番號	所在地域 및 保護區域	地番	地目	地積	所有者	管理者	占有者	備考
史蹟	171	서울시 鐘路區 世宗路	142-1	溝	9.0 坪 中 6.0 "	國有			
			-2	道	20.0 坪 中 11.0 "				
			-3	雜	62.0 坪 中 60.0 "				
			142-3 號	道	113 "				
			計	4筆	190 坪				

문화재 지정 문화재 대장

문화재 종별	史蹟	등급	지정 번호	194	명칭	獻仁陵	지정 일	1970.5.26	색인번호		
재 료	형식또는형태		구조		규격		작자				
소재지또는 보관장소	서울 江南区内谷洞山 13-1	수량	소유자	주소	관리자 또는 관리단체	주소	접유자	주소			
부속시설물					건축 또는 제작의 년대 또는 시대		世宗 2年 (1420), 哲宗 7年 (1856)				
보호구역	지번	지목	지적	소유자	관리자	접유자					
보호물	명칭	수량	소재지	소유자	관리자	접유자					
보호물 구역	지번	지목	지적	소유자	관리자	접유자					
지정 사유											
연 (獻陵)	혁 (유래)				있음. 丁字閣 右後로는 燒錢臺가 놓여 있고						
朝鮮 第3代 太宗과 同妃 元敬王后 閔氏의					碑閣에는 神道碑가 있는데 壬亂때 損傷된						
陵임.					것을 肅宗때 다시 세운 것임.						
妃陵과 나란히 王陵을 같은 樣式으로 만들어					(仁陵)						
棟干을 터서 連結하여 雙陵制를 經營하면서					第23代 純祖와 同妃 純元王后 金氏의 陵임.						
高麗의 玄, 正陵例와 같이 望柱石만 배는											
모든 石物을 또 한번 갖추어 雙으로 配置하고											

제 1 호서식 (갑지)

지 정 문 화 재 대 장													
문 화 재 별	사적제171호	등 급		지 정 번 호		명 칭	고종 즉위 40년 칭경 기념비 (高宗即位四十年 稱慶記念碑)			지 정 년 월 일	1969. 7. 18	색 인 번 호	
재 료	목 조	형식또는형태		목 조		구 조			규 격 크 기	면적 190평 비각19평 비고 4.5m		작 자	
소재지 또는 보 관 장 소	세종로 142-3		수 량	1기	소유자	주소	국 유		관 리 자 또는 관 리 단 체	주소	점유자	주소	
부속시설물	비각 19평, 비고 4.5m. 면적 190평						건축또는제작의 년 대 또는 시대		종로구 대한 광무 6년 (1902년)				
보 호 구 역	지 번		지 목		지 적	32 190 평 건평 15.68	소유자		관 리 자		점유자		
지 정 사 유													
연 령 (유 기)							관 리 상 황						
							1984. 1 ~ 6 .	문화재 감시원 1일 1회 순찰 관리					
							19 . . .	투광등 17개중 9개 감등 : 현재 설계 추진중 (수도공사과)					
							1984. 7 . 12.	관리 상태 양호					
							19 . . .	투광등 점등 상태 양호					
							1985. 1 ~ 6 .	관리 상태 양호					
							1985. 7 ~ 12.	"					
							1988. 6 . 9 .	보수 착공공사					
							1988. 2 . 12 .	비각 안내문 후면처리					

高宗의 即位 40년이 되고 연령이 51세가 되며 耆老所에 入禫한 해를 記念하기 위해서 세운 碑이다

耆老所(略稱耆社)는太祖대에 설치된 官方인데 官僚 正二品以上된 사람으로 70세 이상된 者를 우대하기 위한 곳으로太祖 자신도 60세로 耆老所에 題名하여 入禫의 儀式을 行하였다. 뒤의 임금들은 모두 早死하여 入禫한 이가 없다가 肅宗이 59세가 되던해에 곧 60이 된다하여 앞당겨 入禫하였고 英祖는 51세에 60을 바라보는 나이로하여 耆社에 들어갔다. 高宗도 英祖의 故事에 의하여 신하들의 권고를 받아 入禫한 것이다

또한 朝鮮王朝에서 高宗이 처음으로 國號를 大韓帝國으로 고치고 皇帝의 稱號를 쓰게 된 것도 記念하기 위한 것이다

碑의 篆額은 皇太子(純宗)의 글씨로 「大韓帝國大皇帝定齡望天旬御極四十年稱慶記念頌」이라 썼고 碑文은 領義政 尹容善이 지었으며 陸軍副射 閔丙奭이 썼다

內容은 序와 頌의 두部分으로 되어있는데 皇帝의 稱號를 쓰고 光武의 年號를 처음으로 세운 것, 在位40년이 된 것, 靈壽閣에서 耆社에 들어간 儀節을 行한 것 등을 서술하고 閔丙奭, 李昌九 등의 奏議로 이 碑를 세우게 되었다는 內容이다

이 碑의 位置는 全國中形의 地處이기 때문에 里程元標가 서 있으며 이 碑에는 碑閣이 있는데 正面3間, 側面3間に 山모자붕으로 되었고 주위는 石欄干을 돌렸으며 鐵格子門은 「萬歲字」를 構成한 鐵扇인데 日政時 日人이 떼어다가 忠武路에 있는 그의 宅院門으로 使用하였다

0018

그후 6.25 動亂時 一部 破損된 것을 1954年 7月 補修하면서 이문도 다시 찾아다 復元되었으며 다시 1979년에 完全辭體 復元하였다




연 월 (유 래)	관 리 상 황	
	93. 8. 30.	조명 시설 보수 (루광등)
	98. 7. 20.	전기공사
	98. 6. 24.	홍살보수. 만세전 보수 및 전기 (조명등)공사
	. . .	
	. . .	
	. . .	
	. . .	
	. . .	
	. . .	
	. . .	
	. . .	
	. . .	
	. . .	
	. . .	
	. . .	
	. . .	
	. . .	

현 황 사 진



제 1 호서식 (갑지)

지 정 문 화 재 대 장 (宣陵)															
문 화 재 종 별	사 직	등 급	지 정 번 호	199호	명 칭	선릉·정릉			지 정년월일	1973. 7	색 인번호				
재 료	형식또는형태		산 림		구 조	규격 크기		작 자							
소재지 또는 보 관 장 소	서울특별시 강남구 삼성동 131		수 량	소유자	주 소	서울시 종로구 세종로1번지		관 리 자 또는 관 리 단 체	주 소	강남구 삼성동 135-1		점 유 자	주 소	서울시 종로구 세종로	
					성 명	문 화 재 관 리 국 장		성 명	선 정릉 지 구 관 리 사 무 소 장			성 명	문 화 재 관 리 국 장		
부 속 시 설 물							건 축 또는 제 작 의 년 대 또는 시 대								
보 호 구 역	지 번	지 목	지 적	221,437 (67,102.1평)		소 유 자	문 화 재 관 리 국 장		관 리 자	선 정릉 지 구 관 리 사 무 소 장		점 유 자	국 가		
지 정 사 유															
연 령 (유 래)							관 리 상 황								
<p>1. 약 사</p> <p>0 선릉 (宣陵)</p> <p>선릉은 조선조 제9대 성종과 그 계비 정현왕후 윤씨를 모신 곳이다. 성종은 세조의 손자이며 덕종(추존)의 둘째아들로 세조3년(1457)에 탄생하여 13세(1469)에 즉위하고 재위 25년간 학문을 장려하고, 제도를 정비하는 등 많은 치적을 남겼으며, 38세(1494)로 승하하였다. 정현왕후는 우상 부원군 윤호의 딸로서 성종 11년에 비로 책봉되고, 중종 25년(1530)에 69세로 승하하였다.</p> <p>0 정릉 (靖陵)</p> <p>정릉은 조선조 제11대 중종을 모신 곳이다. 중종은 성종의 둘째 아들로 성종 19년(1488)에 탄생하여 1506년에 즉위하고, 재위 39년(1544)에 57세로 승하하였다.</p>							1980.	.	.	0경계철책 및 펜스 신설 200					
							1980.	.81.	.	0정릉 연못 매립공사					
							1982.	.	.	0수세식 확장실 신축 2동					
							1982.	.	.	0정릉 정자과 해체 보수					
							1982.	.	.	0재실 부분보수					
							1982.	.	.	0정릉 매립지 조경공사					
							1982.	.	.	0자동판매기 신설					
							1982.	.	.	0자동판매기 추가설치					

연	월	(유 래)	관	리	상	황
			1985.	.	.	0 정릉 병풍석 보수공사
			1985.	.	.	0 주차확장공사 및 포장
			1986.	.	.	0 정릉승지및 광장흙정리 및 조경사업
			1986.	.	.	0 정문 주변전입로 가드포장
			1986.	.	.	0 경계철책보수, 재설치 (철책 1,000 , 헥타르 810)
			1986.	.	.	0 선릉 신도및 기단석 바로잡기
			1986.	.	.	0 선릉 홍살문 재설치
현 황 사 진			1987.	1-	91.5.	0 음료수대 2개설치 및 조경사업 주목의 20종 3,500주 식재
			.	.	.	
			.	.	.	
			.	.	.	
			.	.	.	
			.	.	.	
			.	.	.	
			.	.	.	
			.	.	.	
			.	.	.	
			.	.	.	
			.	.	.	
			.	.	.	
			.	.	.	
			.	.	.	
			.	.	.	
			.	.	.	
			.	.	.	
			.	.	.	
			.	.	.	

성종릉

정현왕후릉

중종릉

문화재 지정 문화재 대장

문화재별	史蹟	등급		지정번호	199	명칭	宣靖陵	지정년월일	1970.5.26	색인번호	
재료	형식또는형태			구조		규격기		작자			
소재지또는보관장소	서울 江南区 三成洞山 45-169	수량		소유자		주소		관리자 또는 관리단체	주소	성명	주소
부속시설물	건축 또는 제작의 년대 또는 시대 (宣陵) 燕山郡元平(1497), 中宗26年(1530), 靖陵) 明宗17年(1562)										
보호구역	1973.4.23 保護區域指定	지번		지목		지적		소유자		관리자	접유자
보호물		명칭		수량		소재지		소유자		관리자	접유자
보호물구역		지번		지목		지적		소유자		관리자	접유자
지정사유											

연	혁 (유래)	
	(宣陵)	(靖陵)
	朝鮮 初代 成宗과 繼妃 貞顯王后 尹氏의 陵임.	朝鮮 初代 中宗의 陵임.
	王과 王妃陵을 同原異岡式으로 配置함.	諸般 陵象設은 國朝五禮儀에 準하였으며 成宗의 宣陵制度와 石物制度를 본따고 있다.
	世祖의 遺教에 따라 石室을 쓰지 않았을 뿐 諸般 陵象設을 國朝五禮儀式에 準함.	封土基部에 雲彩의 十二支神像이 새겨진 屏石을 돌리고 있음.

제 1 호서식 (잡지)

<국기>

4월 1일 / 1970년 5월 26일

지 정 문 화 재 대 장														
문 화 재 별	사 적	등 급	지 정 번 호	201	명 칭	태. 강 룡			지 정 년 월 일	1970. 5. 26	색 인 번 호			
재 료	묘 지	형 식 또는 형 태	분 묘 및 비 석		구 조				규 격 크 기			작 자		
소재지 또는 보관 장소	서울특별시 노원구 공릉동 산 223번지 19호		수량	묘 2	소유자	주소	관리자 주소 또는 관리단체 성명		좌 동	주소	점유자	주소	국 가	
부속시설물	관리사 1동. 제각 1동						건축 또는 제작의 년 대 또는 시대							
보호구역	지 번	1,716,000m ²	지 목	입 야	지 적	소유자	국 가		관리자	태강릉관리사무소	점유자	국 가		
지 정 사 유														
연 령 (유 래)							관 리 상 황							
<p>이곳은 조선왕조 제13대 명종(1534-1567)과 그 비 인순왕후(1532-1575)의 능이다. 명종은 중종의 둘째 아들이며 인종의 이복동생으로 1546년 인종의 유명(遺命)으로 12세의 어린나이로 경복궁 근정전에서 즉위하였다.</p> <p>명종즉위후 처음 8년간은 문정왕후(중종의 계비)가 수렴청정하여 정치의 실권은 윤연형 등 외척이 장악하였다. 그후 명종이 친정(親政)하면서 외척을 견제하고 인재를 고루게 등용하는등 선정(善政)을 꾀하였으나 뜻은 이루지 못하고 제위 1567년에 춘추 34세로 경복궁 양심당(養心堂)에서 승하하였다.</p> <p>인순왕후는 청릉부원군 심강의 딸로서 명종즉위 년 15세에 왕비에 책봉되었다.</p> <p>1567년 선조가 즉위하자 잠시 수렴청정하였으며, 선조8년(1575) 창경궁 통명진에서 춘추 44세로 승하 하였다. 소생에는 순희세자가 있다.</p>							1988. 6 . .	매점 보수공사						
							1989. 9 . .	강릉정자각 보수공사						
							1994. 4 . .	태강릉 정자각 복원						
							19 . . .							
							19 . . .							
							19 . . .							
							19 . . .							

문화재 지정 문화재 대장

문화재별	史蹟	등급		지정번호	201	명칭	泰康陵	지정년월일	1970. 5. 26.	색인번호	
재료	형식 또는 형태			구조		규격		작자			
소재지 또는 보관장소	서울 道峰區孔陵洞 313-19		수량	소유자		주소		관리자 또는 관리단체	주소	소유자	주소
부속시설물							건축 또는 제작의 년대 또는 시대	泰陵 明宗 20年 (1565年), 康陵 明宗 22年 (1567年)			
보호구역	1973. 4. 23 保護區域指定	지번	26 外 20	지목	塋	지적	21 號 502,765 坪	소유자	국	관리자	점유자
보호물		명칭		수량		소재지		소유자		관리자	점유자
보호물구역		지번		지목		지적		소유자		관리자	점유자
지정 사유											

연 (泰陵)	역 (유래)	· · ·	있음.
· · ·	朝鮮 第 11 代 中宗 繼妃 文定王后 坡平尹氏의 陵인	· · ·	· 康陵
· · ·	中宗 12 年 章敬王后 死後 第 2 繼妃로 冊封되어	· · ·	第 13 代 明宗과 月妃 仁順王后 沈氏의 陵인.
· · ·	明宗을 봉음.	· · ·	陵의 諸般制度는 國朝五禮儀式을 따르고
· · ·	泰陵은 雲彩와 12支神像에 새겨진 屏石을	· · ·	있으며 王과 妃陵을 나란히 앉혀 雙陵을 이룸.
· · ·	들렸고 바로 神像이 새겨진 위 滿石 中間에	· · ·	
· · ·	아래 神像의 說明을 부치듯 12支를 새기고	· · ·	

(泰康陵)

所在地域及保護區域

1973. 4. 23.
(保護區域指定)

文種	文化財別	指定番號	所在地域及保護區域	地番	地目	地積	所有者	管理者	占有者	備考
史蹟		201	道峰区 付意城北區 孔陵洞	26	坐	1.291 坪	國			官報第6437号 文公部告示227号
			"	26-19	畝	2.706 "	"			
			"	26-22	坐	645 "	"			
			"	26-23	"	1.494 "	"			
			"	26-24	道	4.203 "	"			
			"	26-25	坐	552 "	"			
			"	26-26	"	3.624 "	"			
			"	山 223-4	林	4.680 "	"			
			"	山 223-8	"	90 "	"			
			"	山 223-18	"	180 "	"			
			"	山 223-19	"	423.030 "	"			
			"	山 223-20	"	120 "	"			
			"	山 223-22	"	5.640 "	"			
			"	山 223-23	"	30 "	"			
			"	山 223-24	"	1.500 "	"			
			"	山 223-25	"	90 "	"			
			"	山 223-30	"	9.090 "	"			

문화재 지정 문화재 대장

문화재 종류	史蹟	등급		지정 번호	204	명칭	懿陵	지정 일	정일	1970.5.26	색인 번호	
재 료	형식또는형태			구조		규 격		작 자				
소재지또는 보관장소	서울 城北區 石串洞 1-5	수량		소유자	주소	관리자 또는 관리단체	주소	점유자	주소	성명		
부속시설물							건축 또는 제작의 년 대 또는 시대		景宗 4年 (1124), 英祖 6年 (1730)			
보호구역	1973. 4. 23 保護區域指定	지 번	261-88 차 4	지 목	塋	지 적	5筆 114.658㎡	소유자	國	관리자	점유자	
보호물		명칭		수량		소재지		소유자		관리자	점유자	
보호물 구역		지 번		지 목		지 적		소유자		관리자	점유자	
지 정 사 유												

연	혁 (유 래)	관 리 상 황
19 . . .	朝鮮 20代 景宗과 同繼妃 宣懿王后 奧氏의	19 . . . 病弱하여 元年 8월에 異腹同生 延祚君으로 世弟를
19 . . .	陵임.	19 . . . 封하였고 在位 4年 37세로 昇遐함.
19 . . .	景宗은 肅宗의 子로 肅宗 14年 不過 3歲로	19 . . . 陵은 雙陵制度로 配置됨
19 . . .	世子가 되었고 王 43年에 世子로 代理聽政을	19 . . .
19 . . .	하기도 함.	19 . . .
19 . . .	肅宗 昇遐後 王位를 繼承하여 即位하였으나	19 . . .

(懿 陵) 所 在 地 域 및 保 護 區 域 (1973. 4. 23. 保護區域指定)

文 化 財 別	指 定 番 號	所 在 地 域 및 保 護 區 域	地 番	地 目	地 積	所 有 者	管 理 者	占 有 者	備 考
史 蹟	204	서울시 城北區 石串洞	261-88	塋	399坪	國			官報第6437号 公報告示第227号
		"	333-1	墓	13,748 "	"			
		"	333-2	"	1,131 "	"			
		"	山 1-5	林	99.118 "	"			
		서울시 東大門區 里門洞	山 1-8	"	262 "	"			
			計	5筆	114,658坪				
		성북구 석관동	261-88		1,319	문화재청		'99. 5. 20 추가지정	관보 제1999-16
		"	333-1		45,448	"			
		"	333-2		3,739	"			
		"	340-1		1,312	국가생물원			
		"	340-41		2,740	문화재청			
		"	산 1-5		378,962	"			
		동대문구 이문동	산 1-8		866	"			
			計	7筆	434,386				

문화재 지정 문화재 대장

문화재별	史蹟	등급		지정번호	208	명칭	貞陵	지정일	1970. 5. 26	색인번호	
재료	형식 또는 형태			구조		규격		작자			
소재지 또는 보관장소	서울 城北區 貞陵洞 山 87-16	수량		소유자		주소		관리자 또는 관리단체	성명 文化財管理局	주소	
부속시설물							건축 또는 제작의 년대 또는 시대	太宗 9年 (1409)			
보호구역	1973. 4. 23 保護區指定	지번	506-11 外 8筆	지목	道	지적	9筆 90.621坪	소유자	國	관리자	
보호물		명칭		수량		소재지		소유자		관리자	
보호물구역		지번		지목		지적		소유자		관리자	
지정 사유	<p>연혁 (유래)</p> <p>半減하였고 才三階 武石이 省畧됨.</p> <p>太祖妃 神德王后 康氏의 陵임.</p> <p>원래 貞陵은 서울 都城안 聚賢坊 北原 (現貞洞)에 자리잡았던 것인데 太宗 9年 現位置로 移葬한 것임.</p> <p>貞陵의 象設을 王陵制度에 비하여 欄干과 屏風石이 省畧되고 石虎, 石羊은 各各 2匹로</p>										

(貞 陵) 所 在 地 域 及 保 護 區 域 (1973. 4. 23. 保護區域指定)

文 種 化 財 別	指 定 番 號	所 在 地 域 及 保 護 區 域	地 番	地 目	地 積	所 有 者	管 理 者	占 有 者	備 考
史 蹟	208	서울시 城北区 貞陵洞	506-11	道	31 坪	國			官報才6437号 文公部告示才227号
		"	506-12	"	222 "	"			
		"	508	坐	801 "	"			
		"	635-1	墓	777 "	"			
		"	635-2	"	531 "	"			
		"	山 84-1	林	14.340 "	"			
		"	山 87-16	"	71.931 "	"			
		"	山 87-30	"	1.847 "	"			
		"	山 87-83	"	141 "	"			
			計	9筆	90.621坪 (299.574 ^{m2})				

지 정 문 화 재 대 장											
문 화 재 별	사적 제213호	등 급	지 정 번 호	명 칭	우정총국 (郵征總局)			지정년월일	1970. 10. 29	색인번호	
재 료	목 조	형식또는형태	정면 5칸, 측면 5칸 관공 8칸. 지붕접처아		구 조	정면 5칸 측면 3칸		규격 크기	7.830 평	작 자	
소재지 또는 보관 장소	연지동 397	수량	소유자	주소	관 리 자 주소 또는 관리단체	주소	성 명	체신부	체신부	접유자	주소 성 명
부속시설물							건축또는제작의 년대또는시대				
보호구역	지 번	지 목	지 적	도지 131.5 평 19.10 도지상수로 50평 편입	소유자	관 리 자	접유자				
지 정 사 유											

연 령 (유 래)	관 리 상 황
<p>朝鮮高宗21年(1884) 外國의 近代化 物결을 견문하고 돌아온 洪英植은 아직 淸國에 米련을 지니고있는 부류와 大항하기 爲하여 여러동지와 獨立黨을 組織하고 자기가 견문한 바를 건의하여 재래의 駈込法을 고쳐 近代式의 郵便制度를 창설 하게 되었으며 이해 3月 옛典醫監 자리에 郵政局을 設置키로 하고 日本人 2名을 고문으로 초빙하여 초대 總辦에 洪英植이 취임하였다. 그러나 이해 10月 17日 郵政局 落成式때 廂花派들이 甲申政變을 일으켰고 그것은 三日天下로 끝나게 되어 이미 發刊된 다섯종류(오문, 십문, 이십오문, 오십문, 백문)의 郵票는 使用되지 못하였다. 결국 郵政局은 최초의 근대식 郵便制度를 시작한 장소라기 보다는 開局式에 벌어진 洪英植등의 廂花派가 政敵인 事大派를 공격하여 革命을 일으킨 장소라는 측면에서 그 역사적인 가치가 높다 하겠다.</p> <p>그때의 郵政局 여러건물은 다 없어지고 관케만 남아 郵政記念館으로 사용하고 있는데 겉모양은 記念館 기능에 따라 一部가 고쳐진 것이어서 옛날의 제모습은 아니다</p>	<p>1984. 1 - 6 . 문화재 감시원 1일 1회 순찰 관리</p> <p>19 . . . 체신부 사용 관리 상태 양호</p> <p>1984. 12. 2 . 안내판 설치 : 신규 (스텐)</p> <p>1985. 1 - 6 . 관리 상태 양호</p> <p>1985. 7 - 12. "</p> <p>19 . . .</p> <p>19 . . .</p> <p>19 . . .</p>

문화재 지정 문화재 대장

문 화 재 별	史蹟	등 급		지 정 번 호	213	명 칭	郵征總局	지 년 월 일	1970.10.29	색 인 번 호	
재 료	형 식 또는 형 태			구 조	單層 1층지붕. 집터다		규 격 기	正面 5間 側面 3間	작 자		
소재지 또는 보관장소	서울 鍾路區 聖志洞 397	수 량	41筆 7,830坪	소유자	주소	관리자 또는 관리단체	주소	점유자	주소	성명	
부속시설물						건축 또는 제작의 년 대 또는 시 대	1884年				
보호구역	1971.12.27. 保護區域指定	지 번	27-9 외 40	지 목	塋	지 적	41筆 783.0坪	소유자	國, 私	관리자	점유자
보호물		명 칭		수 량		소재지		소유자		관리자	점유자
보호물 의 구 역		지 번		지 목		지 적		소유자		관리자	점유자
지 정 사 유											

연	혁 (유 래)	
· · ·	洪英植은 1881年 4月 日本에 가서 새로운	· · ·
· · ·	文物과 制度를 돌아본후 자기가 見聞한 바를	· · ·
· · ·	建議하여 1884年 3月에 北部 典洞의	· · ·
· · ·	옛 典醫監 자리에 郵征局을 設置하기로	· · ·
· · ·	하고 總辨에 就任하였음.	· · ·
· · ·	郵征局은 최초의 近代式 郵便制度를	· · ·
		시각한 場所로 보다는 南局式에서 벌어진 洪英植 등의 開化派가 政敵인 事大派를 공격하여 革命을 일으킨 場所라는 側面에서 그 史的인 価値가 높다. 郵征局의 여러 建物들은 다 없어지고 그 중 한채 만이 남아 郵征紀念館으로 쓰이고 있음.

(郵 征 總 局)

所 在 地 域 與 保 護 區 域

1971. 12. 27.
(保 護 區 域 指 定)

文 種 化 財 別	指 定 番 號	所 在 地 域 與 保 護 區 域	地 番	地 目	地 積	所 有 者	管 理 者	占 有 者	備 考
史 蹟	213	시정시 鍾路區 堅志洞	27-9	宅	28.0坪	朴在純	鍾路區堅志洞27-9		官報第603P号 文公部告示第189号
		"	-10	"	27.0 "	孫未浪	"	27-10	
		"	-11	"	28.0 " 中 5.0 "	高潤相	"	27-11	
		"	-12	"	23.0坪 中 1.5 "	泰洛源	"	27-12	
		"	-16	"	56.0坪 中 36.0 "	朴淳實	"	27-16	
		"	-17	道	2.0 "	李炳俊	" 壽松洞6-22		
		"	-18	宅	83.0 " 中 23.0 "	柳德壽	" 堅志洞27-18		
		"	-28	"	39.0 " 中 33.0 "	崔鎮植	경북대구시대봉동186-9		
		"	-29	道	113.0 " 中 14.0 "	金命夏 裴貞基	함북리영군회령면오산동105		
		"	32-1	"	26.1 " 中 26.0 "	國			
		"	32-3	宅	147.3 " 中 30.0 "	朴福永	서울종로구안국동65-1		
		"	32-5	道	0.9	漢城圖書 株式会社	" 鏡池동 32		
		"	33-2	宅	0.3 "	"	"		
		"	34-2	"	1.0 "	國			
		"	34-3	"	18.0 "	"			
		"	35-2	"	3.0 "	盧鳳九	시정시 鍾路區 孝子洞 92-12		
		"	35-3	道	1.5 "	金奇吉	시정시 鍾路區 司諫洞 124		

(郵 征 總 局) 所 在 地 域 與 保 護 區 域 ()

文 化 財 別	指 定 番 號	所 在 地 域 與 保 護 區 域	地 番	地 目	地 積	所 有 者	管 理 者	占 有 者	備 考
史 蹟	213	시주시 鍾路區 堅志洞	36-1	坐	6.2 坪	盧 大 興	시주시서대문구北阿峴洞 85-116		
		"	36-2	"	15.8 "	金 壽 吉	시주시 鍾路區 同諫洞 114		
		"	37-1	道	31.7 坪 中 4.0 "	國			
		"	-2	坐	16.6 "	金 振 煥	시주시 鍾路區 堅志洞 37-2		
		"	38-2	"	82.7 " 中 3.0 "	元 喜 得	"	嘉會洞 31-61	
		"	39	"	24.2 坪 中 16.0 "	朴 正 雄	"	堅志洞 110-54	
		"	39-2	"	72.3 " 中 16.7 "	金 好 善	시주시城北區 象岩洞 山 39-10		
		"	39-4	"	29.0 "	朴 七 美	시주시城東區 新堂洞 304-360		
		"	39-5	"	60.0 "	高 義 東	시주시 鍾路區 堅志洞 39-5		
		"	39-6	"	13.2 "	金 鶴 培	시주시東大門區 龍頭洞 66-6		
		"	39-7	"	84.2 "	國			
		"	39-8	"	24.0 "	金 振 煥	시주시 鍾路區 堅志洞 39-2		
		"	39-9	"	25.6 "	盧 鳳 大	시주시 鍾路區 孝子洞 172-12		
		"	39-16	"	24.9 "	金 麒 培	"	堅志洞 39-16	
		"	39-17	"	43.5 "	國			
		"	39-18	"	27.1 "	姜 是 昌	시주시 鍾路區 休府洞 119-4		
		"	39-20	"	16.2 "	玄 武	"	堅志洞 39-20	

() 所在地域 및 保護區域 ()

文種 文化財別	指定番號	所在地域 및 保護區域	地番	地目	地積	所有者	管理者	占有者	備考
史蹟	213	서울시 鍾路區 堅志洞	39-21	坐	1.3坪	國			
		"	39-22	"	8.4 "	李仁在	서울 龍山區 漢南洞 318		
		"	39-24	"	10.0 "	金炳烈	" 鍾路區 堅志洞 39-24		
		"	42	"	33.0 " 中 12.0 "	鄭性愛	"	42	
		"	43	"	35.0 "	李炳俊	" 壽松洞 46-22		
		"	43-1	道	4.0 "	"	"		
				"	36.1 "	國			
			計	41筆	783.0坪				

문화재 지정 문화재 대장


문화재 분종	史蹟	등급	지정 번호	228	명칭	北漢山新羅眞興王巡狩碑遺址	지정 년월	정일	1972. 7. 24	색인번호	
재 료	형식또는형태		구조		규격		작자				
소재지또는 보관장소	서울鍾路區善基洞 山3	수량	소유자	주소	관리자 또는 관리단체	주소	소유자	주소			
부속시설물						건축 또는 제작의 년대 또는 시대	建碑年代 568 (新羅眞興王 29年) 碑址指定年代 1972				
보호구역	지번	지목	지적	소유자	관리자	접유자					
보호물	명칭	수량	소재지	소유자	관리자	접유자					
보호물 구역	지번	지목	지적	소유자	관리자	접유자					
지정 사유											
연	력 (유 래)										
· · ·	北漢山 碑는 世人에게 전혀 알려지지 않았		· · · 하고 나서 王이 직접 現地를 巡行하여 民間의								
· · ·	던 것이 1816年 (朝鮮 純祖 16年)에		· · · 實情을 살피고 地方에 있는 國家有功者에게								
· · ·	金正喜와 趙寅永에 의해 알려진.		· · · 恩賞을 베풀기도 했는데 이를 紀念하기 위하여								
· · ·	내용은 新羅 眞興王이 北쪽으로 領土를		· · · 세운것임.								
· · ·	南拓하여 高句麗의 領地였던 漢江流域은		· · ·								
· · ·	물론 東北으로 咸鏡南道 地域까지 占有		· · ·								

지 정 문 화 재 대 장											
문 화 재 별	사적 제228호	등 급	지 정 번 호	명 칭	(北漢山 新羅 眞興王 巡狩碑 遺址)		지 정 년 월 일	1972. 7. 24		색 인 번 호	
재 료	형식 또는 형태		구 조		규 격 크 기			작 자			
소재지 또는 보관 장소	구기동 산 3	수 량	소유자	주소	국 유		관 리 자 또는 관리단체	주소	점유자	주소	
부속 시설물							건축 또는 제작의 년 대 또는 시대				
보 호 구	이곳은 新羅眞興王이 북쪽으로 領土를 개척하여 고구려의 領地였던 漢江流域은 물론 東北으로 함경남도지역까지 점령하고 나서 王이 直接 현지를 순행하며 민간의 실정을 살피고 지방에 있는 國家有功者에게 恩賞을 베풀기도 하였는데 이를 기념하기 위하여 세운 碑가 있었던 곳이다						소유자	관 리 자		점유자	
지 정 사	이 碑는 碑面이 많이 磨損되었고 左右의 一部가 破損되어 判讀할 수가 없는 字가 많은데 「見道人園居石窟」이란 句節이 보여 當時에 벌써 僧伽窟에 僧侶가 있었 다 하며 寺刹의 記錄으로서도 가장 오랜 金石이 된다 이 碑의 上面은 蓋石을 거었던 흔적이 있으나 없어진지 오래고 또 山頂에 있었기 때문에 풍화가 심한외에 登山客에 依한 刮과가 더욱 심할것을 우려하여 1972年 景福宮 勤政殿廻廊에 옮겨놓고 碑가 있던 이곳은 史蹟으로 指定하였던 것이다 眞興王의 순수비는 이 碑外에도 咸鏡南道 利原郡 東面 寺洞에 있는 磨雲嶺 巡狩碑와 咸州郡 下岐川面 眞興里에 있는 黃草嶺巡狩碑가 있는데 利原郡碑는 일찍 記錄에 나와있었고 咸州碑는 實物까지도 古來로 알려져 있었으나 이 北漢山碑는 전혀 世人에게 알려지지 않았던것이 純祖16年(1816) 金正禧와 趙寅永에 依해서 비로써 알려지게 된것이다 그리고 이 碑보다 7年앞서 세운 拓境碑가 慶尙南道 昌寧郡에 있는데 文章과 書風이 踴躍하여 이 碑에 따르지 못하고 있다. 이 碑는 文章도 次元이 높은 솜씨러니 와 글씨도 당시 北朝의 風格을 그대로 지닌 우아스러운 名筆이며 北쪽에서는 고구려의 広開土王碑가 예사로 쓰였기 있으나 南쪽에서는 이 碑가 最高最雅의 文字로 간주된다						관 리 상 황				
							19 . . .	출입금지 구역 군부대가 관리			
							19 . . .				
							19 . . .				
							19 . . .				
							19 . . .				
							19 . . .				
							19 . . .				

이 碑는 文章이나 글씨의 가치보다도 당시 서울이 新羅에 屈하였다라는 것을 입증하는 것 등 重要한 史料로서의 가치가 있다 하겠다

제 1 호서식 (갑지)

지 정 문 화 재 대 장													
문 화 재 별	사 적	등 급	지 정 번 호	234	명 칭	아차산성 (阿且山城)			지 정 년 월 일	73.5.25	색 인 번 호	2	
재 료	형 식 또는 형 태		토 성		구 조	규 격 크 기	면 적: 31,271평		작 자				
소재지 또는 보관 장소	성동구 광장동 산 16		수 량	소유자	주소	관 리 자 또는 관 리 단 체	주소	성 명	성 동 구 청	점 유 자	주소	성 명	
부속 시설물							건 축 또는 제 작 의 년 대 또는 시 대		백제 온조왕				
보호 구역	지 번	지 목	지 적	소유자	관 리 자	점 유 자							
지 정 사 유													
연 령 (유 래)							관 리 상 황						
<p>서울 東部의 漢江邊에 위치한 廣壯洞은 鷲梁津에 다음 가는 南北 交通의 要津으로서 그 배후에 있는 峨嵋山上에 三國時代의 山城이 자리잡고 있다. 현재는 漢江을 내려다 볼 수 있는 山腹 일대에 워커힐의 건물들이 세워져 있으며 山城은 이 워커힐의 구역내에 들어 있다.</p> <p>山城은 標高 200m의 山頂에서 시작하여 東南으로 漢江을 향하여 완만하게 경사된 山中腹 以上の 部分을 둘러서 周圍가 약 1000m를 넘는 城壁을 구축하였다. 山城의 형식으로는 이른바 테회식 (鉢卷式)에 속하게 되지만 규모가 매우 커서 城內는 작은 溪谷도 있다.</p> <p>城壁의 구조는 기본적으로 削土法에 의하여 대체의 형태를 축조한 후 그 上邊에 따라 돌아가면서 낮은 石塊를 구축하였던 것 같다. 현재는 石塊들이 무너져서 土石混築과 같은 외형을 이루고 있다.</p> <p>城壁의 높이는 外部에서 보면 평균해서 10m 가량되지만 그 보다 더 높은 곳도 있다. 내부에서는 1~2m 내지 그보다 약간 높은 정도인데 水口 부근은 平坦化되어 內壁이 존재하지 않는다. 城밖으로 江邊의 나무터에 이르기까지의 사이에는 左右 양편을 위요한 地形을 이용해서 부분적으로 削土하여 성벽에 대신케 하였던 痕跡을 엿볼 수 있었으나 지금은 住宅들이 들어서게 되어 원형을 거의 잃게 되었다.</p> <p>百濟初期의 國都인 漢山時代에 이 山城이 지닌 역할은 매우 컸었다고 생각된다. 漢江을 사이에 두고 對岸에 있는 風納里土城과 함께 國都의 운명을 좌우하는 중요한 渡河點을 수비하기 위하여 막중한 임무가 부여되었던 것 같다.</p> <p>이 阿且山城은 三國史記에 기록된 百濟時代의 有名한 阿且城址로 추정하는 견해가 유력하다. 百濟의 首都 漢山이 高句麗軍에 함락되었을 때 蓋鹵王은 이 阿且城下에서 被殺되었다고 한다. 또 高句麗의 溫達將軍이 竹嶺以北의 失地를 회복코자 출정하여 阿且城下에서 新羅軍과 싸우다가 流矢에 맞아 戰死하였다는 史實도 전해져 온다.</p>							1991. 1. 24.	등산객에 의한 훼손여부점검 및 주변정화상태 양호					
							1991. 2. 19.	"					
							1991. 3. 18.	"					
							1991. 4. 27.	자연보호행사로 주변환경정화 상태 양호					
							1992. 1. 20.	산상주변에 채운 여부점검 (이상무)					
							19 . . .						
							19 . . .						
							19 . . .						

연 (유 래)	관 리 상 황	
	. . .	
	. . .	
	. . .	
	. . .	
	. . .	
	. . .	
	. . .	
	. . .	
	. . .	
	. . .	
	. . .	
	. . .	
	. . .	
	. . .	
	. . .	
	. . .	
	. . .	

문화재 지정 문화재 대장

문화재 종류	史蹟	등급	지정 번호	234	명칭	阿且山城	지정 일	1973. 5. 25	색인번호		
재 료	형식 또는 형태		구조		규 격	작 자					
소재지 또는 보관장소	서울 城東區 廣場洞 山 16-46	수량	31.271 坪	소유자	주소 성명 國, 私	관리자 또는 관리단체	주소 성명 서울特別市	점유자	주소 성명		
부속시설물						건축 또는 제작의 년대 또는 시대	三國時代				
보호구역	1973. 5. 25. 保護區域指定	지 번	山 49-1 외 12	지 목	林	지 적	13 筆 31.271 坪	소유자	國, 私	관리자	점유자
보호물		명 칭		수 량		소재지		소유자		관리자	점유자
보호물 의 구 역		지 번		지 목		지 적		소유자		관리자	점유자
지 정 사 유											

연	혁 (유 래)	
· · ·	山城의 形式은 테뫼式(金本卷式)에 속하지만	· · · 城壁의 구조는 基本的으로 削土法에 의하여 대체의
· · ·	規模가 매우 크며 城內에 작은 溪谷이 있음.	· · · 형태를 축조한 후 그 上邊에 따라 올라가면서 낮은
· · ·	山城은 標高 200m의 山頂에서 시작하여 東南으로	· · · 石壘를 構築하였던 것 같음.
· · ·	漢江을 향하여 완만하게 경사된 山中腹 以上の	· · · 이 阿且山城은 三國史記에 기록된 百濟時代의 有名한
· · ·	部分을 둘러서 周圍가 約 1,000m를 넘는 城壁을	· · · 阿且城址로 추정하는 견해가 유력함
· · ·	構築함.	· · ·

(阿且山城)

所在地域 및 保護區域

(1973. 5. 25. 保護區域指定)


文種	財別	指定番號	所在地域 및 保護區域	地番	地目	地積	所有者	管理者	占有者	備考
史蹟		234	京畿道楊州郡九里面峨川里	山 49-1	林	41.1000步 中 1,898坪	國			
			시외시 城東區 廣場洞	山 16	"	5000步 中 497坪	國際觀光公社	시외시 中區 乙支路1街180		
			"	山 18	"	1400步 中 210坪	"	"		
			"	山 30	"	2.3000步 中 571坪	未登記			
			"	山 31	"	5.3700步 中 15,166坪	國際觀光公社	"		
			"	山 32	"	8.040坪	"	"		
			"	山 33	"	8000步 中 371坪	"	"		
			"	山 34	"	1.8200步 中 54坪	金在根	시외시 龍山區 漢江路2街89		
			"	山 37	"	1.7100步 中 875坪	國際觀光公社	" 시외시 龍山區 1가 180		
			"	山 46-1	"	4.0929步 中 452坪	"	"		
			" 九宜洞	山 1	"	5000步 中 1,495坪	國			
			"	山 2-1	"	2.4600步 中 523坪	"			
			"	山 2-2	"	5.4300步 中 1,119坪	仁同張氏 公派宗中	시외시 城東區 新堂洞 236-68		
				計	13筆	31,271坪 (103,375 m ²)				

문화재 지정 문화재 대장

문화재별	史蹟	등급		지정번호	237	명칭	舍春苑址	지년월일	1973.8.14	색인번호	
재료	형식또는형태		구조		규격기		작자				
소재지또는보관장소	서울 鍾路區 蓮建洞 28-2		수량	1筆 1,253坪	소유자	주소	관리자 또는 관리단체	주소	성명	서울特別市	점유자
부속시설물	石壇, 舍春門, 夾門 包含指定					건축 또는 제작의 년대 또는 시대		朝鮮時代			
보호구역	지번	지목	지적	소유자	관리자	점유자					
보호물	명칭	수량	소재지	소유자	관리자	점유자					
보호물구역	지번	지목	지적	소유자	관리자	점유자					
지정사유	연혁 (유래)										
	正祖의 生父인 莊祖의 廟가 있던 곳으로 그 遺址에는 지금 本宮리인 巨大한 石壇과 그 앞에 舍春門이 남아있음. 石壇은 길이 100尺 넓이 60尺이 되는 큰것이며, 앞 비쪽에 石階段이 남아있음. 正面 3間 側面 2間의 맞배집으로 初翼眞이					매우 簡潔하고 아담한 建物임. 朝鮮王朝 後期의 洗練된 建築으로 貴重함.					

지 정 문 화 재 대 장											
문 화 재 별	사적제237호	등 급	지 정 번 호	명 칭	함춘원지 (含春苑址)			지 정 년 월 일	1973. 8. 14	색 인 번 호	
재 료	목 조	형식 또는 형태		구 조	규 격 크 기	면적 1.,233평		작 자			
소재지 또는 보관 장소	연건동 28-2		수 량	소유자	주 소	국 유		관 리 자 또는 관리단체	주 소	점 유 자	주 소
				성 명				성 명	총 로 구		성 명
부속 시설물						건축 또는 제작의 년 대 또는 시대					
보호 구역	지 번	지 목	지 적	1253경	소유자	관 리 자		점 유 자			
지 정 사 유											

<p>含春苑은 朝鮮正祖의 生父인 莊祖의 廟가 있던 곳인데 莊祖는 英祖의 第23子 兄인 孝寧世子가 일찍 죽자 世子로 冊封되어 한때 英祖를 代身하여 國政을 맡기도 하였으나 발병하여 유폐되어 죽으며 英祖가 이를 불쌍히 여겨 思悼官 謚號를 내렸고 英祖38年(1762)에는 그의 廟를 建立하여 重思廟라 했는데 思悼世子는 아들 正祖에 依해 莊獻世子로 改稱되고 高宗때는 莊祖로 追尊되었다</p> <p>重思廟는 正祖8年(1784) 景福宮으로 改稱되어 오다가 憲宗5年(1839)에 奉安 閣이 燒失. 重建하였으나 6.25 動亂時 또 燒失되어 지금은 木宮院에 있는 큰 石壇과 含春門이 남아있다</p> <p>石壇은 길이 100尺, 넓이 60尺이 되는데 전면의 네곳에는 石階段이 있다 基壇 위에는 近來에 세워진 건물(건평160평)이 있는데 서울大學校 教授會館으로 使用되었다. 含春門은 正面3間, 側面2間(건평8.2평)의 맞배집이며 前後面 기둥은 圓柱이고 가운데 기둥은 扁柱로서 여기에 各各 門을 달고 枋欂에는 眼象을 끼우고 紅箭을 달았다. 拱包는 初翼工으로 매우 간결하며 겹쳐마로 되었는데 조선왕조 후기의 세련된 건물중의 하나라 할 수 있다</p>	<table border="1" style="width:100%; border-collapse: collapse;"> <tr> <th colspan="2">관 리 상 황</th> </tr> <tr> <td>1984.1 - .6</td> <td>문화재 감시원 1일 1회 순찰 관리</td> </tr> <tr> <td>19</td> <td>좌우측 벽면 기와 추너마루 훼손, 철책 교체</td> </tr> <tr> <td>19</td> <td>- 관내 문화재중 훼손이 가장심한 상태로 보수가 시급함.</td> </tr> <tr> <td>19</td> <td>- '84.4.4 보수요망 보수의 수차례 현황보고(시문화과)</td> </tr> <tr> <td>1984. 12.2</td> <td>안내판 설치 (스텐)</td> </tr> <tr> <td>1984. 12.3</td> <td>함춘문 보수</td> </tr> <tr> <td>1984. 12.29</td> <td>시행청 : 종로구청</td> </tr> <tr> <td>19</td> <td>설계자 : 삼성건축설계사무실 (장순용)</td> </tr> </table>	관 리 상 황		1984.1 - .6	문화재 감시원 1일 1회 순찰 관리	19	좌우측 벽면 기와 추너마루 훼손, 철책 교체	19	- 관내 문화재중 훼손이 가장심한 상태로 보수가 시급함.	19	- '84.4.4 보수요망 보수의 수차례 현황보고(시문화과)	1984. 12.2	안내판 설치 (스텐)	1984. 12.3	함춘문 보수	1984. 12.29	시행청 : 종로구청	19	설계자 : 삼성건축설계사무실 (장순용)
관 리 상 황																			
1984.1 - .6	문화재 감시원 1일 1회 순찰 관리																		
19	좌우측 벽면 기와 추너마루 훼손, 철책 교체																		
19	- 관내 문화재중 훼손이 가장심한 상태로 보수가 시급함.																		
19	- '84.4.4 보수요망 보수의 수차례 현황보고(시문화과)																		
1984. 12.2	안내판 설치 (스텐)																		
1984. 12.3	함춘문 보수																		
1984. 12.29	시행청 : 종로구청																		
19	설계자 : 삼성건축설계사무실 (장순용)																		

연 혁 (유 래)	관 리 상 황
	예산액 : 7,876천원
	시공사 : 우창건설(주) 이민하
	보수내용 : 번와, 철책, 부분단청, 잔디모식, 벽체보수
	1985. 1 - 6 . 관리 상태 양호
	1985. 7 -12 . "
	1988. . . 배수로 공사
	93. 7. 20. 칠스교체 (43.5m), 지붕양성 보수
<div data-bbox="311 996 568 1058" style="border: 1px solid black; padding: 2px; display: inline-block;">현 황 사 진</div> 	97. 9. 8. 단청. 기와보수
	. . .
	. . .
	. . .
	. . .
	. . .
	. . .
	. . .
	. . .
	. . .

지 정 문 화 재 대 장														
문 화 재 별	사적	등 급		지 정 번 호	제 243호	명 칭	(石村洞 百濟初期 積石塚)	지 정 년 월 일	75. 5. 27	색 인 번 호				
재 료		형 식 또는 형 태	적석총, 토광묘		구 조		규 격 크 기		작 자					
소재지 또는 보관 장소	서울특별시 송파구 석촌동 248번지 일대		수량		소유자	주소	관리자 또는 관리단체	주소	서울특별시 송파구청	점유자	주소	성명		
부속 시설물							건축 또는 제작의 년 대 또는 시대	백제초기						
보호 구역	지 번	지 목	지 적	47.355m ² (15.26평)	소유자		관리자		점유자					
지 정 사 유	0. 민족문화 창달을 위한 문화유산의 보존전승 0. 사적지의 부원정보로 문화사연구의 증진 및 향토에 앙양 0. 청소연에 송파구 송파동 고취 및 석촌의 산 교육장 제공													
연 혁 (유 래)						관 리 상 황								
석촌동 백제초기 적석총은 일제시대 때 조사 후 1976년, 1983년 두 차례 조사에 의해 발견된 5기의 고분으로 전체적인 축조는 확인할 수 없으나, 백제의 왕릉으로 추정되는 고구려 계통의 기단식 적석총(동무지무덤)과 토광묘(널무덤)가 혼재하고 있다. 이중 원벽의 형태가 5단 이상 이었은 것으로 추정되는 3호분은 남북이 짧고 동서가 긴 장방형으로 남북길이 43.7m, 동서길이 55.5m, 높이 4.5m 나 되는 고분인데 크기가 만주 길림성 증안에 있는 장군총보다 클뿐 아니라, 고대적 고분으로서의 가치 기념비적인 축조임이 틀림없고, 4호 고분은 장방형으로 3호분과 그 축조 방법이 매우 비슷하다.						1977. 12. 28.	문화재 추가 지정, 석촌동 248번지의 3필지							
						1984. 4. 16.	국가 지정 문화재 관리 단체 지정, 문화재 관할부 → 서울시(송파구)							
						1985. 12. 4	문화재 지정구역 확대 지정, 석촌동 49-2의 154필지							
						1993. 6. 4.	장상 및 기와 보수	신일건설 (1993년 4월)						
						1994. 5. 26.	장상 기와 보수	이회정건축 (1994년 9월)						
						1994. 7. 20.	보조 안내판 설치	(석촌동분외2)					965천원	
						1994. 8. 1.	방음 장비 설치 (방이 고분 포함)	유한건축					12,646천원	
						1995. 9. 14.	관망로 보수							

연 령 (유 래)	관 리 상 황	
유물출토 금계영락형, 흑도선, 면질토기, 세화식 금키다리 등이 출토 되었고, 백제시 가장 왕성했던 5세기경의 대외관제라든가, 삼국시대의 문화유물에 매우 귀중한 위치를 차지하고 있는 그분이라 하겠다.	94 . 9 . 14 .	시성문 도장 공사 (남이교방로간) 헤코양스 472천원
	95 . 10 . 24 .	을래 보수 및 교체 " 252천원
	95 . 12 . 1 .	조경공사 (소나무 식재등) 워너크림 17,000천원
	95 . 12 . 9 .	유도차인 교체 및 보수 (남이교방로간) 헤코양스 2,500천원
	96 . 12 . 30 .	앵글 선반 제작 우성종합 1,432천원
	. . .	
	. . .	
	. . .	
	. . .	
	. . .	
	. . .	
	. . .	
	. . .	
	. . .	
	. . .	
	. . .	

현 황 사 진



문화재 지정 문화재 대장

문화재 분류	史蹟	등급	지정 번호	243	명칭	石村洞百濟初期積石塚	지정 년월일	1975. 5. 27	색인번호	
재 료	형식또는형태	石塚	구조		규격		작자			
소재지또는 보관장소	서울江東區石村洞 61-6	수량	13号墳 14号墳 2基 (33號 7.5.13號)	소유자	주소	관리자 또는 관리단체	주소	성명	서울特別市	주소 성명
부속시설물					건축 또는 제작의 년대 또는 시대					
보호구역	지번	지목	지적	소유자	관리자	접유자				
보호물	명칭	수량	소재지	소유자	관리자	접유자				
보호물 의 구 역	지번	지목	지적	소유자	관리자	접유자				
지 정 사 유										
연	혁 (유 래)									
· · ·	百濟初期의 積石塚로 南漢에서는 稀貴한 것임				· · ·					
· · ·	積石塚 4号古墳은 高句麗 石塚과 外形이				· · ·					
· · ·	共通되어 三國初期 文化研究에 貴重한 資料가				· · ·					
· · ·	됨.				· · ·					
· · ·	서울대학교 博物館長 金元龍 博士가 發掘함이				· · ·					
· · ·	1974. 9. 20 ~ 11. 17 調査함.				· · ·					

(石村洞百濟初期積石塚(3号墳) 所在地域 및 保護區域

1998. 12. 28.
(指定區域追加指定)

文化財別	指定番號	所在地域 및 保護區域	地番	地目	地積	所有者	管理者	占有者	備考
史蹟	243	서울시 江東區 石村洞	54	塋	149 m ²	김도사	서울시 강동구 석촌동		
		"	57	"	324 m ² 중 147 "	조성목	"		
		"	60	田	212 m ² 중 89 "	권응국	"		
		"	61-1	塋	1,018 m ² 중 122 "	石村洞	"		
		"	-2	"	20 "	"	"		
		"	-3	"	77 m ² 중 12 "	서울시			
		"	-4	"	119 m ²	"			
		"	-7	"	132 m ² 중 91 "	"			
		"	-8	林	162 m ²	"			
		"	-9	"	93 "	이성환	서울시 강동구 석촌동		
		"	-10	"	106 m ² 중 64 "	이광천	"		
		"	76	塋	225 m ² 중 15 "	김원식	서울시 강동구 가락동		
		"	78	"	307 m ² 중 77 "	이진주	" 석촌동		
				道	235 m ²	國			
			합	14筆	1,395 m ² (422 坪)				

(石村洞百濟初期積石塚(4号墳)

所在地域 및 保護區域

1979. 12. 28.
(指定區域追加指定)

文化財別	指定番號	所在地域 및 保護區域	地番	地目	地積	所有者	管理者	占有者	備考
史蹟	243	서울시 江東區 石村洞	72	塋	304 m ² 中 54 "	노시백	서울시 마포구 등동		官報第8434号 文公部告示第446号
		"	73	"	251 m ² 中 24 "	연한문	서울시 강동구 석촌동		(4号墳)
		"	75	"	648 m ² 中 133 "	연동수	"		
		"	77	"	337 m ² 中 40 "	최종선	서울시 성동구 군자동		
		"	84	"	215 m ² 中 6 "	이무용	서울시 강동구 석촌동		
		"	85	"	248 m ² 中 104 "	이춘태	" 가락동		
		"	86	"	529 m ² 中 64 "	석화순	" 신원동		
		"	91	田	317 m ² 中 34 "	고홍규	서울시 관악구 사당동		
		"	92-1	塋	1,074 m ² 中 392 "	박예재	" 신대방동		
		"	94	田	70 m ² 中 12 "	미복구			
		"	95	塋	512 m ² 中 108 "	임재인	서울시 관악구 흑석동		
				道	331 m ²	국유			
			計	12筆	1,302 m ² (394 坪)				

(石村洞百濟初期積石塚(5号墳))

所在地域 및 保護區域

1979. 12. 28.
(指定區域追加指定)

文化財別	指定番號	所在地域 및 保護區域	地番	地目	地積	所有者	管理者	占有者	備考
史蹟	243	서울시 江東區 石村洞	109	塚	116 m ² 中 50 "	임 덕 진	서울시 강동구 석촌동		
		"	110	"	350 m ² 中 25 "	한 정 원	" 성동구 중곡동		
		"	118-2	田	2.172 m ² 中 20 "	한 호 성	" 강동구 석촌동		
		"	119-1	塚	4.674 m ² 中 1,270 "	"	"		
				道	90 m ²	國			
			計	5筆	1.455 m ² (440坪)				
			合計	31筆	4.152 m ² (1,256坪)				

(石村洞百濟初期積石塚)

所在地域 吳 保護 區域

1985. 12. 4.
(指定区域追加指定)

文 化 財 別	指 定 番 號	所 在 地 域 吳 保 護 區 域	地 番	地 目	地 積	所 有 者	管 理 者	占 有 者	備 考
史 蹟	243	서울시 江東區 石村洞	49-2	林	43 m ²	山林庁			官報第10207号 文公部告示第65号
		"	-3	"	13 "	"			
		"	-4	"	340 " 中 243 "	"			
		"	-7	"	99 " 中 3 "	"			
		"	-25	"	7 "	"			
		"	-27	"	36 "	"			
		"	-28	"	367 m ² 中 346 "	"			
		"	-29	"	175 m ² 中 30 "	"			
		"	30	"	456 m ² 中 326 "	"			
		"	-32	"	188 "	國			
		"	-33	"	122 " 中 23 "	"			
		"	-34	"	212 m ² 中 186 "	山林庁			
		"	-35	"	63 "	國			
		"	-36	"	50 "	山林庁			
		"	-37	"	331 "	"			
		"	-38	"	79 "	國			
		"	-40	"	10 "	山林庁			

() 所在地域 및 保護區域 ()

文化財別	指定番號	所在地域 및 保護區域	地番	地目	地積	所有者	管理者	占有者	備考
史蹟	243	서울시 江東區 石村洞	49-41	林	86 m ²	國			
		"	-42	"	63 "	"			
		"	-43	"	175 "	山林庁			
		"	-44	"	89 "	國			
		"	-45	"	255 m ²	"			
		"	-46	"	23 "	"			
		"	-47	"	132 "	"			
		"	-48	"	225 " 중 26 "	"			
		"	-49	"	337 m ² 중 3 "	"			
		"	-50	"	218 m ² 중 208 "	"			
		"	-51	"	192 "	"			
		"	-53	"	1.028 "	"			
		"	-54	"	651 m ² 중 559 "	"			
		"	-55	"	820 m ² 중 143 "	"			
		"	51-1	塙	1.452 m ² 중 128 "	신재철	강동구 석촌동 164-2		
		"	-3	"	998 m ² 중 728 "	박광남 차 1인	동대문구 전농동 103-302		
		"	-4	"	136 "	"			

() 所在地域 및 保護區域 ()

文 化 財 別	指 定 番 號	所 在 地 域 及 保 護 區 域	地 番	地 目	地 積	所 有 者	管 理 者	占 有 者	備 考
史 蹟	243	서울시 江東區 石村洞	51-7	塋	288 m ²	신 경 자	서울시 성북구 종암동 3-718		
		"	-10	"	446 "	백 선 희	" 동대문구 회계동 183-274		
		"	52	田	149 "	신 경 자	" 성북구 종암동 3-718		
		"	53	"	357 "	이 중 범	" 동대문구 이문동 85-18		
		"	55	"	377 "	성 우 현	" 강동구 가락동 40-293		
		"	56	塋	215 "	엄 응 규	" 강동구 석촌동 74		
		"	57	田	324 m ² 중 177 "	윤 화 자	" 종로구 창신동 592-8		
		"	58	塋	238 "	김 성 환	" 강동구 석촌동 49		
		"	59	田	522 m ² 중 504 "	이 중 범	서울시 강남구 청암동 삼익APT11동 703동		
		"	60	"	212 m ² 중 123 "	권 응 주	서울시 강동구 석촌동 60		
		"	61-1	塋	1,018 m ² 중 896 "	서 울 시			
		"	-3	林	79 m ² 중 67 "	"			
		"	-7	"	132 m ² 중 41 "	"			
		"	-10	"	106 m ² 중 42 "	이 광 천	서울시 강동구 석촌동 152		
		"	62-1	"	185 "	조 창 선	"	52	
		"	-2	塋	129 "	김 성 태	"	172	
		"	-3	田	661 "	김 영 철	서울시 마포구 도화동 179-11		

() 所在地域 및 保護區域 ()									
文 化 財 別	指 定 番 號	所 在 地 域 及 保 護 區 域	地 番	地 目	地 積	所 有 者	管 理 者	占 有 者	備 考
史 蹟	243	서울시 江東區 石村洞	63	田	661 ^{m²} 중 89 "	김 영 철	서울시 마포구 도화동 179-11		
		"	64	"	284 ^{m²} 중 234 "	이 등 집	" 강동구 석촌동 66		
		"	65	塋	231 "	김 성 규	"	192	
		"	66	"	192 "	전 무 린	서울시 강남구 논현동 성북APT동 412호		
		"	67-1	"	126 "	이 의 남	" 성동구 자양동 229-40		
		"	-2	"	159 "	김 병 덕	" 강동구 길동 425-3		
		"	68	田	205 "	이 의 남	" 성동구 자양동 229-40		
		"	69	塋	149 "	고 병 준	" 강동구 석촌동 120		
		"	70	"	139 "	김 선 흥	"	70	
		"	71	田	271 "	김 오 형	" 성동구 행당동 322		
		"	72	塋	304 ^{m²} 중 250 "	이 준 기	" 강동구 석촌동 72		
		"	73	"	251 ^{m²} 중 227 "	염 등 수	"	75	
		"	74	"	251 "	염 승 규	"	74	
		"	75	"	648 ^{m²} 중 515 "	염 등 수	"	75	
		"	76	"	225 ^{m²} 중 210 "	김 원 식	" 가락동 410		
		"	77	"	337 ^{m²} 중 277 "	최 종 선	" 성동구 구자동 47-24		
		"	78	"	307 ^{m²} 중 230 "	조 창 현	" 강동구 석촌동 78		

() 所在地域 및 保護區域 ()										
文 化 財 別	指 定 番 號	所 在 地 域 및 保 護 區 域	地 番	地 目	地 積	所 有 者	管 理 者	占 有 者	備 考	
史 蹟	243	서울시 江東區 石村洞	79	田	605 m ² 400 "	이진주	서울시 강동구 석촌동 80			
		"	80	"	195 m ²	이영준	" 송구신당동 76-105			
		"	81	塋	155 "	임태수	" 동대문구 답십리동 483-10			
		"	82	"	426 m ² 220 "	이무용	" 강동구 석촌동 87			
		"	84	"	215 m ² 144 "	"	"			
		"	85	"	248 m ² 144 "	"	"			
		"	86	"	529 m ² 237 "	석화순	" 신천동 216-24			
		"	89	"	245 m ² 29 m ²	신재석	" 석촌동 89			
		"	90	"	413 m ² 410 "	조금성	" 101			
		"	91	田	317 m ² 271 "	고흥규	" 관악구 사당동 220-136			
		"	92-1	塋	1,074 m ² 682 "	박예재	" 동작구 신대방동 340-3			
		"	95	"	512 m ² 404 "	임재인	" 관악구 후석동 243-54			
		"	96	"	565 "	이능훈	" 강동구 석촌동 76			
		"	97-1	"	410 "	서울시				
		"	-2	"	357 "	"				
		"	98-1	田	499 "	조금성	" 강동구 석촌동 101			
		"	-2	塋	678 "	"	"			

() 所在地域 및 保護區域 ()

文 化 財 別	指 定 番 號	所 在 地 域 및 保 護 區 域	地 番	地 目	地 積	所 有 者	管 理 者	占 有 者	備 考
史 蹟	243	서울시 江東區 石村洞	99	塋	364 ^{m²}	조 광 운	서울시 강동구 석촌동 143		
		"	100-1	田	251 ^{m²} 중 52 "	박 용 재	" 상동구 상수동 2가 289-189		
		"	-3	塋	714 ^{m²} 중 195 "	조 금 성	" 강동구 석촌동 101		
		"	-5	"	413 ^{m²} 중 45 "	신 중 교	"	100	
		"	101-11	"	354 ^{m²} 중 3 "	한 선 홍	" 등대문구 보문동 5가 209		
		"	-17	"	245 ^{m²} 중 70 "	김 재 연 차 1 인	" 강동구 석촌동 228-3		
		"	102-1	"	473 "	이 창 인	"	122	
		"	-2	"	192 "	신 중 교	"	100	
		"	103-1	"	162 "	"	"		
		"	-2	"	334 "	허 선 범	"	115-2	
		"	104	"	595 "	한 영 길	"	136	
		"	105	"	298 "	한 천 범	"	105	
		"	106	"	304 "	김 성 진	" 중구 초동 2가 84-10		
		"	107	"	261 "	국			
		"	108-1	"	344 "	"			
		"	-2	"	443 ^{m²} 중 368 "	한 호 철	" 강동구 석촌동 108		
		"	109	"	116 ^{m²} 중 66 "	임 덕 우	"	114	

() 所在地域 및 保護區域 ()

文 化 財 別	指 定 番 號	所 在 地 域 及 保 護 區 域	地 番	地 目	地 積	所 有 者	管 理 者	占 有 者	備 考
史 蹟	243	서울시 강동구 석촌동	110	塋	350 ^{m²} 중 325 "	한 정 원	서울시 강동구 석촌동 114-3		
		"	111	"	215 "	배 재 식	강동구 석촌동 장미 APT 24동 606호		
		"	112	"	198 "	환 수 용	" 석촌동 112		
		"	113	"	234 "	채 순 환	"	113	
		"	114	"	195 "	장 병 두	"	114	
		"	115-1	"	255 "	서울시			
		"	-2	"	218 "	"			
		"	-3	"	307 "	"			
		"	-4	"	661 "	"			
		"	116-1	畓	545 "	이 영 달	서울시 강동구 석촌동 97		
		"	-2	塋	304 "	문 병 호	"	101	
		"	-3	畓	284 "	이 영 달	"	97	
		"	-4	塋	228 "	김 경 학	"	124	
		"	-5	畓	86 "	등 척			
		"	-7	"	136 ^{m²} 중 110 "	문 병 옥	" 동대문구 보문동 6가 201-3		
		"	-8	"	281 ^{m²} 중 269 "	"	"		
		"	117-1	塋	162 "	최 한 진	서울시 강동구 개포동 주공 APT 219동 210호		

地
林
筆

() 所在地域 및 保護區域 ()

文 化 財 別	指 定 番 號	所 在 地 域 및 保 護 區 域	地 番	地 目	地 積	所 有 者	管 理 者	占 有 者	備 考
史 蹟	243	서울시 江東區 石村洞	117-2	塋	225 m ²	이 영 달	서울시 강동구 석촌동 97		
		"	-3	"	377 m ² 중 317 "	최 한 진	서울시 강남구 개포동 주공 APT 219동 210호		
		"	-4	"	380 m ² 중 332 "	김 원 섭	" 강동구 천호동 47-22		
		"	-6	"	182 m ²	정 순 임	" 용산구 서빙고동 4-87		
		"	-7	"	149 "	"	"		
		"	-8	田	66 "	김 봉 현 1인	" 성동구 위동 262-38		
		"	-9	塋	635 "	"	"		
		"	-10	田	387 "	백 호 순	" 강동구 석촌동 97		
		"	-11	塋	192 "	"	"		
		"	-12	田	291 "	이 신 흥	"	195	
		"	-13	"	76 "	한 삼 롱	"	122	
		"	-14	塋	162 "	박 인 재	"	117-14	
		"	-16	"	378 "	김 병 문	"	117-16	
		"	-17	"	374 "	김 두 환	"	117-17	
		"	-18	"	378 "	김 석 부	"	117-18	
		"	118-1	田	321 "	한 해 용	"	141	
		"	-2	"	2,172 m ² 중 673 "	한 호 성	"	117	

() 所在地域 및 保護區域 ()

文種 化 財別	指定番號	所在地域 및 保護區域	地番	地目	地積	所有者	管理者	占有者	備考	
史蹟	243	서울시 江東區 石村洞	119-1	塋	4.674 m ² 490 "	한호성	서울시 강동구 석촌동 119			
		"	162-1	"	258 m ² 110 "	박창선	" 도봉구 상계동 85-19			
		"	166-2	"	873 m ² 36 "	김진수	" 강동구 석촌동 166			
		"	169-1	田	380 m ² 241 "	윤성완	" 도봉구 수유동 472-465			
		"	170-4	"	684 m ² 420 "	연등수	" 강동구 석촌동 75			
		"	-5	"	334 m ²	"	"			
		"	171	"	1.818 m ² 730 "	석성균	" 성동구 구와동 451-65			
		"	174-3	塋	1.676 m ² 54 "	동진금속 Co.	" 강동구 석촌동 176-2			
		"	175	"	549 m ² 525 "	(주)진영	경기도 사릉군 군자면 반월공업단지 B 4-9			
		"	176-2	"	1.617 m ² 543 "	동진금속 Co.	서울시 강동구 석촌동 176-2			
		"	177-2	"	593 m ² 350 "	신재철	"	172		
		"		道	5,231 m ²	국				
		"		可樂洞	476-1	畓	545 m ² 430 "	배등수	서울시 강동구 방이동 146-8	
		"		"	-2	田	327 m ² 18 "	최인규	경기도 광주군 서부면 향리 123	
		"		"	477-2	"	1,365 m ² 364 "	한국토지개발공사	서울 용산구 한강로 3가 65-228	
		"		"	-3	"	549 m ² 3 "	박홍신	" 서대문구 증산동 134-2	
		"		"	-4	"	473 m ² 335 "	허순애	서울시 강남구 잠원동 1013호 신반론 2차 APT 301동	

제 1 호서식 (갑지)

지 정 문 화 재 대 장													
문 화 재 별	사 적 지	등 급	지 정 번 호	제247호	명 칭	숭堂洞百濟窯址			지 정 년 월 일	76. 4. 10		색 인 번 호	
재 료	형 식 또는 형 태		가마터(9지)		구 조	규 격 크 기		작 자					
소재지 또는 보 관 장 소	서울시 관악구 남현동 538-1		수 량		소유자	주 소	서울시 관악구 남현동 538-1	관 리 자 또는 관 리 단 체	주소	서울특별시 관악구청	점 유 자	주 소	서울시 관악구 남현동 538-1
						성 명	이 태복		성 명	이 태복		성 명	이 태복
부 속 시 설 물							건축또는제작의 년 대 또는 시대		삼국시대 (백제)				
보 호 구 역	지 번	남현동 538-1	지 목	田	지 적	600㎡	소유자	이 태복	관 리 자	관악구청장	점 유 자	서울특별시청	
지 정 사 유	관악구 남현동 538번지 1호 지번 600㎡나 되는 밭에 백제시대 중기에서 후기에 이르는 것으로 추정되는 백제 가마터가 발견되어 시적 247호로 지정												
연 령 (유 래)							관 리 상 황						
<p>관악산 기슭에 자리잡은 백제 토기요지로서 백제 중기이후에 하는 귀중한 사적지이다.</p> <p>사당국민학교 내의 신라요지에서 동쪽으로 약 500미터 거리에있는 야산동쪽 경사면에 현재 밭으로 경작중인 약200평의 면적에 흑토가 깔려있고 격자문 토기조각이 산란하게 발견되는데, 이는 백제중기, 후기에 속하는 요지임이 틀림없다,</p> <p>이 요지는 파괴되어 있으나 한강변의 백제토기 요지로서는 유일한것이며 이 일대는 관악산 기슭에 자리잡은 당시의 토기 생산지임을 알수있다.</p>							1985. 5. 25	문화재 안내관 설치					
							1993. 1. 29	문화재 명칭 변경 승인 요청 (사당동 → 남현동)					
							1993. 6. 1	문화재 명칭 변경 승인 (남현동 538-1 내 용운)					
							1995. 5. 19	관리 관청 변경 (서울시 → 관악구)					
							19						
							19						
							19						
							19						

(을 지)

현 황 사 진 또 는 특 기 사 항



관 리 상 황

. . .

. . .

. . .

. . .

. . .

. . .

. . .

. . .

. . .

. . .

. . .

. . .

. . .

. . .

. . .

. . .

. . .

문화재 지정 문화재 대장

문화재별	史蹟	등급	지정번호	247	명칭	舍堂洞百濟窯址	지년	월	정일	1996. 4. 10	색인번호
재료	형식또는형태		구조		규모	격기	작자				
소재지또는보관장소	서울 銅雀區 舍堂洞 538-1	수량	450坪	소유자	주소 서울 銅雀區 舍堂洞 594	관리자 또는 관리단체	주소	점유자	주소		
부속시설물						건축 또는 제작의 년대 또는 시대	百濟中期 ~ 後期 (推定)				
보호구역	지번	지목	지적	소유자	관리자	점유자					
보호물	명칭	수량	소재지	소유자	관리자	점유자					
보호물구역	지번	지목	지적	소유자	관리자	점유자					
지정 사유	百濟時代에 土器를 製作했던 窯址로서 서울 地方에서는 希貴한 遺蹟임.										
연	혁 (유 래)										
· · ·	百濟時代에 土器를 製作했던 窯址로서			· · ·							
· · ·	서울 지방에서는 希貴한 遺蹟임.			· · ·							
· · ·				· · ·							
· · ·				· · ·							
· · ·				· · ·							
· · ·				· · ·							

지 정 문 화 재 대 장													
문 화 재 별	사적 제248호	등 급	지 정 번호	명 칭	구 대한의원 본관(舊 大韓醫院 本館)			지 정년월일	1976. 11. 10	색 인번호			
재 료	벽 돌	형식또는형태		구 조	규격 크기	건평 410평		작 자	양복동아르				
소재지 또는 보관 장소	연건동 28-2 (서울 의대 병원내)		수량	소유자	주소	서울대학교		관리자 또는 관리단체	주소	성명	접유자	주소	성명
부속시설물							건축또는제작의 년대또는시대						
보호구역	지 번	지 목	지 적	소유자	관리자			접유자					
지 정 사 유													

연 령 (유 래)	관 리 상 황	
<p>이 建物은 馬頭山 언덕위에 位置하며 1907年 3月에 着工하여 1908年 5月에 竣工하였는데 卽ち이후 西洋式 建築樣式이 우리나라에 伝來한 초창기 建物이다</p> <p>1907年 3月에 大韓帝國은 勅令 9号에 依하여 設政府 直屬으로 大韓醫院을 설립, 그전부터 있었던 内部所管의 仁濟院과 學都의 京城醫學校 附屬病院 또한 宮内部所管의 赤十字病院등을 흡수하기로 하였다. 大韓醫院은 나중에 總督府醫院이 되고 또 1926年에는 附屬機關이던 醫學講習所가 京城帝大에 編入되면서 현재는 서울大學病院으로 發展한 것이다</p> <p>본관建物을 기을무렵 病棟과 部檢室, 그리고 의학교등 도합 1500여명으로 알려졌는데 이 建物은 6.25 動亂時 피해를 입어 改修(時計塔의 修理와 内部 必要에 따라 改造)하였으나 창호와 천장, 난간등은 原來的 모습을 그대로 지고 있다고 생각된다. 본관 중앙에 있는 시계탑은 네오바로크風으로 이집의 특징은 여기에 있고 아름다움도 여기에 있다 할 수 있다</p>	1984. 1 - .6 .	문화재 감시원 1일 1회 순찰 관리
	19 . . .	관리 상태 양호
	1984. 12 . 2 .	안내판 교체 (스텐)
	1985. 1 - 6 .	관리 상태 양호
	1985. 7 - 12 .	"
	19 . . .	
	19 . . .	
	19 . . .	

연 관 (유 래)

관 리 상 황

현 황 사 진



문화재 지정 문화재 대장

문화재별	史蹟	등급		지번	정호	248	명칭	舊大韓醫院本館	지년	월	정일	1976. 11. 16	색인번호			
재료		형식 또는 형태					구조		규모	격기	本館建物: 建坪 180坪		작자			
소재지 또는 보관장소	서울 鍾路區 蓮建洞 28		수량	1 筆	소유자		주소		관리자 또는 관리단체	주소		성명	국	집유자	주소	성명
부속시설물									건축 또는 제작의 년대 또는 시대	1908年竣工						
보호구역		지번		지목		지적		소유자		관리자		집유자				
보호물		명칭		수량		소재지		소유자		관리자		집유자				
보호물구역		지번		지목		지적		소유자		관리자		집유자				
지정 사유	<ul style="list-style-type: none"> ◦ 開化以後 西洋式 建築樣式이 우리나라에 傳來한 初創期의 建物임. ◦ 우리나라 醫學發展의 搖籃임. 															
연혁 (유래)	<p>本館 中央에 있는 時計塔은 네오바로크 風으로 매우 아름다움.</p> <p>1907年 3월에 着工하여 1908年 5월에 竣工 하였는데 開化 이후 西洋式 建築樣式이 우리나라에 傳來한 初創期 建物임.</p> <p>6.25 動亂時 被害를 입어 改修하였으나 窓戶와 天障, 欄干 등은 원래의 모습을 그대로 지내고 있음.</p>															

지 정 문 화 재 대 장													
문 화 재 종 별	사 적	등 급	지 정 번호	252 호	명 칭	약현성당(藥峴聖堂)			지 정년월일	1977. 11. 22.	색 인번호		
재 료	형식또는형태			구 조			삼랑식·고딕식	규격 크기			작 자		
소재지또는 보관장소	중림동 149-2호		수량	소유자	주소	관리자 또는 관리단체	주소	중림동 149-2	점유자	주소	성명		
						성명	천주교회		성명	경성구 유지재단			
부속시설물							건축또는제작의 년대또는시대						
보호구역	지 번	지 목	지 적	소유자		관리자		점유자					
지 정 사 유													
연 령 (유 래)							관 리 상 황						
<p>이 건물은 고종29년(1892) 프랑스선부 포스트의 설계감리 의에 건축되었으며, 길이 약32 , 폭12 ,탑높이22 넓이 120평의 벽돌조 성당이다.</p> <p>구조는 삼랑식의 약식화된 고딕양식으로서 정면은 아칸과 협칸의 구별이 나타나지 않으며 건물이 낮은관계로 고딕건물의 특색인 뾰족아치를 쓰지않고 둥근아치를 쓰고있다.</p> <p>여곳은 선유(1801) 기해(1839) 병인(1866) 박해시에 많은 순교자들의 피로 물들여진 성지이다</p> <p>지금까지 알려진 순교자만도 119명(남자71명,여자48명)으로 그중 44명의 순교자를 1984년 5월 6일 한국선교 200주년을 기하여 방한한 교황 요한바오로 2세께서 성인품에 올리셨다..</p>							19 91. 6 5 ~ .	성당 보수					
							19 . . .						
							19 . . .						
							19 . . .						
							19 . . .						
							19 . . .						
							19 . . .						
							19 . . .						

(을 지)

현 황 사 진 또 는 특 기 사 항



관 리 상 황

. . .

. . .

. . .

. . .

. . .

. . .

. . .

. . .

. . .

. . .

. . .

. . .

. . .

. . .

. . .

. . .

. . .

. . .

문화재 지정 문화재 대장

문화재별	史蹟	등급	지정번호	252	명칭	藥峴聖堂	지정일	1977. 11. 22	색인번호	
재료	博	형식또는형태			구조		규모	建坪 120坪	작자	
소재지또는보관장소	서울 中區 中林洞 149-2	수량	1筆 396坪	소유자	주소 성명 聖堂法人경상구천주교유지재단	관리자 또는 관리단체	주소	성명 天主敎財團	소유자	주소
부속시설물					건축 또는 제작의 년대 또는 시대		1892年 9月 竣工			
보호구역		지번	지목	지적	소유자	관리자	접유자			
보호물		명칭	수량	소재지	소유자	관리자	접유자			
보호물구역		지번	지목	지적	소유자	관리자	접유자			
지정사유	<p>○ 1892년에 建立된 建物로서 外樣은 變잡스러운 裝飾이 없이 아담하고 莊重한 고딕樣式의 전형적인 宗教 建物임.</p>									
연혁 (유래)	<p>朝鮮末 高宗 27年 (1890) 巡和洞에 講堂을 짓고 布敎하다가 정가밀로 神父가 責任者로 부임하면서 蛤洞의 金君善 所有의 空地를 사서 1891年 10月 27日 定礎하고 1892年 9月 竣工함.</p> <p>設計는 프랑스신부 코스트 (Eugence Jean, George Coste)가 맡고 中國人 技術者들이 依하여 施工됨.</p> <p>1905年 높이 22m의 尖塔을 세워 鐘을 달고 1921年 内部를 改造, 1916年 外壁을 補修함.</p> <p>建物の 平面은 細長한 長方形으로 길이 32m, 폭 12m 이고 構造는 三緣式이며 리브모놀링의 고딕系統 양식을 갖었음.</p>									

지 정 문 화 재 대 장														
문 화 재 종 별	사 적	등 급	지 정 번호	253호	명 칭	구(舊) 러시아 공사관(公使館)			지 정년월일	1977. 11. 22.	색 인번호			
재 료		형식또는형태			구 조	규격 크기	3층 벽돌구조 부지면적 65.2평		작 자	러시아인 사바틴				
소재지또는 보 관 장 소	정동15-1,3,4호		수량		소유자	주소	관 리 자 또는 관 리 단 체	주소	점유자	주소	성 명	성 명	성 명	
부 속 시 설 물							건축또는제작의 년 대 또는 시대	고종 27년 (1890년)						
보 호 구 역	지 번	지 목	지 적		소유자		관 리 자		점유자					
지 정 사 유	1890년에 건립된 건물로서 벽돌로 쌓은 러시아형의 르네상스식 3층 건물로서 1900년대 제정 러시아 건축양식을 연구하는데 중요한 자료가 되는 건물임.													
연 력 (유 래)							관 리 상 황							
이 건물은 조선조 고종27년(1890)에 건축된 벽돌조 르네상스풍의 건물로서 설계는 러시아인 사바틴이 했다. 6.25동란때 파괴되어 탑과 지하 2층만이 남아 있었으나 1973년에 복원되었다. 구조는 벽돌조 2층 건물로서 한 옆으로 탑을 세웠다. 탑의 개구부는 반원아치이고 그위는 (페디먼트·창틀위의 박공모양장식)로 꾸몄으며, 일반벽에는 반원아치의 창을 냈고 날개부 돌출 부분에는 페디먼트 창을 내었다. 특히 이곳은 고종 건양 원년(1896) 고종황제가 세자(순종)와 함께 옮겨와서 다음해까지 기거했던 곳으로 사진자료에 의하면 고종이 거처했던 방의 내부 역시 르네상스풍의 실내장식을 하였다. 현재탑의 동북쪽으로 지하실이 있어 일부만 발굴되었는데, 이것이 경운궁(지금의 덕수궁) 까지 연결되었다고도 한다.							1988	5.8	-	7.20	보수공사(현황보수·공개)			
							1993.	12	.	20.	C형 간벽선 설치			
							1996.	1	.	10.	건물내외부의 창호보수공사 (보수) 608차진)			
							1998.	11	.	20.	외벽노출 및 보온단열공사			
							19	.	.	.				
							19	.	.	.				
							19	.	.	.				

문화재 지정 문화재 대장

문화재별	史蹟	등급		지정번호	253	명칭	舊 러시아公事館	지정년월일	1977. 11. 22	색인번호	
재료	형식또는형태			구조		규모	3層, 벽돌構造 敷地面積 65.2坪	작자			
소재지또는보관장소	서울 中區 貞洞 15-1	수량	3筆 333.2坪	소유자		주소		관리자 또는 관리단체	주소	성명	
부속시설물							건축 또는 제작의 년대 또는 시대	高宗 27年 (1890年)			
보호구역	지번	지목	지적	소유자	관리자	점유자					
보호물	명칭	수량	소재지	소유자	관리자	점유자					
보호물구역	지번	지목	지적	소유자	관리자	점유자					
지정사유	1890년에 建立된 建物로서 벽돌로 쌓은 러시아 形의 르네상스式 3層 建物로서 1900年代 帝政 러시아 建築樣式을 研究하는데 重要한 資料가 되는 建物임.										
연	혁 (유래)						와 함께 옮겨와 다음해 2월 20日 慶雲宮 (德壽宮)으로 還宮할 때까지 머물렀던 곳임.				
	高宗 27年 (1890)에 建築된 르네상스式 建物임										
	設計는 러시아인 사바틴 (Sabatine)이										
	했다고 하는데 6.25 動亂時 불타고 塔部分과										
	地下 2層이 남아있다가 1973年 現 모습대로										
	復元됨.										
	이 建物은 특히 1896年 2月 1日 高宗이 世子 (純宗)										

(旧러시아公使館) 所在地域 및 保護區域 (1977. 11. 22 指定区域指定)

文化財別	指定番號	所在地域 및 保護區域	地番	地目	地積	所有者	管理者	占有者	備考
史蹟	253	서울시 中区 貞洞	15-1	塋	1,000坪 中 155坪	서울시			官報第1809号 文部告示第376号
		"	-3	"	1,000坪 中 65.2坪	國有			
		"	-4	"	1,595.9坪 中 113坪	서울시			
			計	3筆	333.2坪				

제 1 호서식 (갑지)

지 정 문 화 재 대 장													
문 화 재 별	사 적	등 급	지 정 번 호	제254호	명 칭	구(舊) 벨기에 영사관(領事館)			지 정년월일	1977.11.12		색 인번호	
재 료	형식또는형태			구 조	규격 크기	면적: 1982.18㎡		작 자					
소재지 또는 보관 장소	서울시 관악구 남현동 1059-13,14		수 량	소유자	주소	관리자 또는 관리단체	주소	점유자	주소				
부속시설물						건축또는제작의 년 대또는 시대							
보호구역	지 번	남현동 1059-13	지 목	대지	지 적	1982.18㎡	소유자	한국상업은행	관리자	관악구청장	점유자	서울특별시청	
지 정 사 유	옛 벨기에 영사관 건물이 관악구 남현동 1059번지 13호 원대의 대지위에 남아있어 지정												
연 령 (유 래)							관 리 상 황						
1903년에 착공하여 1905년에 준공된 이 건물은 일본 북록 토목회사에서 시공하고 기사 소옥이 설계하였으며 서도가 감독했다고 한다. 이중화찬의 "경성기략"에는 1900년 입경한 벨기에 전권위원 테온 방카르는 1902년 6월 이곳 (회현동 2가 78,79)에 자리잡아 영사관 건축에 착수하였다고 기록되어있다. 그 후 1919년 영사관이 충무로1가 18번지로 옮겨진다음 이 건물은 일본 횡빈 생명보험회사 사옥으로 쓰이다가 일본 해군성 무관부 관저로 이용되었었고 광복후 해군 헌병대로 사용되다가 1970년 상업은행이 불하받아 편용하고 있었다. 건물은 지하1층, 지상2층으로 벽돌과 석재를 혼용하면서 고전주의 양식 현 관과 발코니의 이오닉오오더석주 등은 의장상 상당한 양식을 잘 나타내고 있다. 다시 현 남현동 1059-13,14 호로 이전되어 1982.9.10자로 준공 건립되었음.							1985. 5. 25	문화재 안내간판 설치					
							1993. 10 . 8 .	철책 방책 (10m) 보수					
							1995. 7 . 12 .	문화재 현상 변경 리기 (공제 86713-499)					
							1995. 8 . 30 ~ 95.10.17	보수 공사 (저방. 참호. 복. 도장 공사)					
							1996. 11 . 24 .						
							19 . . .						
							19 . . .						
19 . . .													
19 . . .													

문화재 지정 문화재 대장

문화재 종별	蹟	등급	지정 번호	254	명칭	舊 벨기에領事館	지정 일	1977. 11. 22	색인 번호		
재 료	형식 또는 형태		구조		규모	2層 벽돌構造 建坪 454坪	작자				
소재지 또는 보관장소	서울 冠岳區 南峴洞 1059-13	수량	소유자	주소 성명 韓國商業銀行		관리자 또는 관리단체	주소 성명 韓國商業銀行	점유자	주소 성명		
부속 시설물						건축 또는 제작의 년대 또는 시대	1906年				
보호 구역	1982. 4. 16 保護區域指定	지번	1059-13 외 1	지목	塼	지적	2筆 1,049坪 (3,468.9㎡)	소유자	韓國商業銀行	관리자	점유자
보호 물	명칭		수량		소재지		소유자	관리자	점유자		
보호 물 의 구 역	지번		지목		지적		소유자	관리자	점유자		
지 정 사 유	1906年 建立한 建物로서 外樣은 벽돌과 石材를 混用한 古典主義 樣式이며, 玄闕과 발코니의 아이오닉 오더 石柱등이 특이한 建物임.										
연	혁 (유 래)					意匠上 상당히 수려한 樣式을 잘 나타냄.					
· · ·	1903년에 着工하여 1906年 竣工됨.					· · ·					
· · ·	日本 北陸土木會社에서 施工하고 技師					· · ·					
· · ·	小玉이 設計하였으며 西島가 監督했다고 함.					· · ·					
· · ·	建物は 地下 1層, 地上 2層으로 벽돌과					· · ·					
· · ·	石材를 混用하면서 古典主義 樣式 玄闕과					· · ·					
· · ·	발코니의 이오닉 오더 (Ionic Order) 石柱등은					· · ·					

(舊別기에領事館) 所在地域 및 保護區域 (1982.4.16 保護區域指定)

文化財別	指定番號	所在地域 및 保護區域	地番	地目	地積	所有者	管理者	占有者	備考
史蹟	254	서울시 冠岳區 南峴洞 1095-13	1059-13	空	2,011.5 m ² 中 1,376.8 m ²	서울 송파 남대문로2가 111-1 주식회사 한국상업은행			文部省 529号 官報 9119号
			1059-14	"	2,965.9 m ² 中 2,092.1 m ²	"		"	82.4.16 所在地變更
			計	2筆	3,468.9 m ² (1,049坪)				
史蹟	254	서울 中區 會賢洞 2街	72-5	空	1,606.4坪 中 329坪	주식회사 상업은행			(1987.11.22 指定區域指定) 1982.4.16 所在地變更됨.
			計	1筆	329坪				

제 1 호서식 (갑지)

지 정 문 화 재 대 장																
문 화 재 별	사 적	등 급	지 정 번호	255호	명 칭	용산신학교와 원효로성당			지정년월일	1977.11.22		색인번호				
재 료	형식또는형태			구 조	벽돌조적식 내부목조			규격 크기	건평 417평		작 자					
소재지 또는 보관 장소	용산구 원효로4가 1-1		수 량	2동	소유자	주 소	용산구 원효로4가 1-1		관 리 자 또는 관리단체	주 소	용산구 원효로4가 1-1		점유자			
					성 명	학교법인 성심학원 재단법인 성심수녀회		성 명	학교법인 성심학원		성 명	학교법인 성심학원				
부속시설물							건축또는제작의 년대또는시대	1989 - 1990. 2.								
보호구역	지 번	원효로4가1-1	지 목	대지	지 적	19713.7㎡		소유자	학교법인 성심학원		관 리 자	문화재관리국				
지정사유																
연 령 (유 래)							관 리 상 황									
용산신학교 : 이건물은 1891.5.6 정초식을 올리고 1892.6월 축성식을 올렸는데 고스트신부의 설계이다.							19	.	.	.						
원래는 최초의 신학교인 용산신학교 건물이었으나 신학교가 해화동으로 옮긴후 일시 성모병원 분원으로 사용되었으나 현재는 성심회에서 수녀원으로 사용하고있다.							19	.	.	.						
이건물의 양식은 명동성당의 주교관과 흡사한데 같은 설계자이기 때문인듯하다.							19	.	.	.						
등근 궁륭형 창호부분과 간결하면서도 장중하게 치장된 내부가 특이한데 이건물은 6.25동란시 일부파손된것을 수리하였다.							19	.	.	.						
원효로성당 : 이건물은 성심회의 교당으로 언덕을 이용하여 세워 학교쪽에서보면 3층건물이나 수녀원 쪽에서 보면 2층의 건물로 보인다.							19	.	.	.						
출입구 문배상부 반원형 교창에 삼원을 배치한 부조의 무늬가 있으며 내부 천정의 벽돌상부는							19	.	.	.						

연

현 (유 래)

관 리 상 황

통나무를 깎아 공룡천정을 이루고 있다. 내부에는 공사기간이 1899-1902년 이었다는 것과 한국 최초의 신부 김대건의 이니셜 (앙드레김) 및 그의 생존시대(1821-1846)가 기록되어 있으며 1942년까지 김대건 신부의 유해가 안치되었었다한다. 이곳은 1956년부터 성심여자중.고등학교가 들어서 있다.



현 황 사 진



문화재 지정 문화재 대 장

문 화 재 별	史 蹟	등 급		지 정 번 호	255	명 칭	龍山神學校와 元曉路聖堂	지 정 연 월	정 일	1999. 11. 22	색 인 번 호	
재 료		형 식 또는 형 태		구 조		벽 들 構 造		규모	면 적	建坪 417坪	작 자	
소재지 또는 보관 장소	서울 龍山区 元曉路 4街 1-1		수량	417坪	소유자	주소 성명 聖心學院	관 리 자 또는 관 리 단 체	주소 성명 聖心學院	점유자	주소 성명		
부속 시설물	건축 또는 제작의 연 대 또는 시 대 龍山神學校: 1892年, 元曉路聖堂 1902年											
보호 구역	지 번	지 목	지 적	소유자	관 리 자	점유자						
보호 물	명 칭	수 량	소재지	소유자	관 리 자	점유자						
보호 물 구 의	지 번	지 목	지 적	소유자	관 리 자	점유자						
지 정 사 유	1892년에 建立한 二層 벽돌집으로 둥근 穹窿形窓의 外樣과 간결하면서도 莊重하게 치장된 内部 裝飾이 특이하며, 특히 이곳에는 韓國 最初의 神父인 金大建 神父의 遺骸가 1942年 까지 安置되었던 곳으로 天主教 史上 重要한 史蹟址임.											
연 령 (유 래)	. . . 聖心會에서 修女院으로 使用함. 6.25動亂時 一部 . . . 破損된 것을 修理함. . . . 元曉路聖堂: 内部에는 工事期間이 1899년부터 1902年이었다는 것과 韓國 最初의 神父 金大建의 이니셜 A.K (Andre Kim) 및 그의 生存時代 (1821年~1846年)가 記錄되어 있음. 1942年까지 金大建 神父의 遺骸가 安置되었다 함.											
	. . . 龍山神學校: 이 建物은 1891年 5月 6日 定礎式을 올리고 1892年 6月 祝聖式을 거렸음.											
	. . . 고스트 (G. Coste) 神父의 設計임.											
	. . . 原來는 最初의 神學校인 龍山神學校 建物 이었으나 神學校가 惠化洞으로 옮긴 후 一時 聖母病院 分院으로 使用되다가 現在는											

龍山神學校外元曉路聖堂

所在地域 및 保護區域

(1977. 11. 22 指定區域指定)

文化財別	指定番號	所在地域 및 保護區域	地番	地目	地積	所有者	管理者	占有者	備考
史蹟	255	龍山區元曉路4街	1-1	塋	5,963.4坪 中 210坪	학교법인 성심학원	서호종로 명동등가		官報才7809号 文部告示才396号
		"	-5	"	505坪 中 207坪	"	"		
			計	2筆	417坪				

지 정 문 화 재 대 장														
문 화 재 종 별	사 적	등 급	지 정 번호	256호	명 칭	정동교회 (貞洞教會)			지정년월일	1977. 11. 22.	색인번호			
재 료	형식또는형태		구조		규격 크기	전평 175평		작 자						
소재지 또는 보관장소	정동32-2, 34-3호		수량	소유자	주소	중구 태평로 1가 64-8		관리자 또는 관리단체	주소	정동32-2, 34-3		점유자	주소	
					성 명	감리교 재단		성 명	재단법인 감리교회 대한 선교부 유적재단		성 명			
부속시설물								건축또는제작의 년대또는시대						
보호구역	지 번	지 목	지 적	소유자	관리자	점유자								
지정사유														
연 령 (유 래)					관 리 상 황									
이 건물은 고종 광무2년(1898)에 준공한 우리나라 최초의 본격적 신교 교회건물이다. 당초는 건평이 115평이었으나 1926년 증축때 양쪽날개부를 넓혀서 현재는 175평이다. 원건물은 그대로 두고 양날개부만 증축했기 때문에 건물의 원형에는 손상이 없다. 구조는 단층건물로서(층탑은 3층) 삼량식의 단순화된 고딕식 양식을 취하고 있으며, 복미계통의 단순화된 교회건물의 맛을 엿볼수 있다.					19 . . .									
					19 . . .									
					19 . . .									
					19 . . .									
					19 . . .									
					19 . . .									
					19 . . .									
					19 . . .									

문화재 지정 문화재 대장

문화재 분류	史蹟	등급	지정 번호	256	명칭	貞洞教會	지정 년월일	1977. 11. 22	색인번호	
재 료	형식또는형태	구조	單層 벽돌構造	규모 면적	建坪 175坪	작 자				
소재지또는 보관장소	서울 中区 貞洞 32-2	수량	1棟 346坪	소유자	주소 성명 監理敎財團	관리자 또는 관리단체	주소 성명 監理敎財團	접유자	주소 성명	
부속시설물					건축 또는 제작의 년대 또는 시대		1896年			
보호구역	지번	지목	지적	소유자	관리자	접유자				
보호물	명칭	수량	소재지	소유자	관리자	접유자				
보호물 의 구 역	지번	지목	지적	소유자	관리자	접유자				
지 정 사 유										
연	력 (유 래)									
· · ·	1895年 着工하여 1896年 12月26日 献堂式을			· · · 平天障을 하고 기둥에는 별다른 裝飾이 없이						
· · ·	舉行함.			· · · 簡潔하고 素朴한 風을 강조함.						
· · ·	改新敎의 敎會堂으로는 國內 最初로			· · ·						
· · ·	造営됨.			· · ·						
· · ·	建物 樣式은 고딕風으로 西欧의 幽玄한			· · ·						
· · ·	田園 建物을 연상시키게 하는 집이며, 内部에는			· · ·						

(真洞教会)

所在地域 및 保護區域

(1911. 11. 22. 指定區域指定)

文 化 財 別	指 定 番 號	所 在 地 域 及 保 護 區 域	地 番	地 目	地 積	所 有 者	管 理 者	占 有 者	備 考
史 蹟	256	서울시 中区 真洞	32-2	空	438.4坪	재단법인 감리교회	서울시 중구 대평동 1가 64-8		이해 지목변경.
		"	34-3	宗教用地	565.6坪	대한천주교구유지재단			官報第1802号
		"		道	284坪	"			文公部告示第376号
				道	26坪	國 有			
			計 3筆		346坪				